



АДМИНИСТРАЦИЯ СУСАНИНСКОГО СЕЛЬСКОГО ПОСЕЛЕНИЯ
ГАТЧИНСКОГО МУНИЦИПАЛЬНОГО РАЙОНА
ЛЕНИНГРАДСКОЙ ОБЛАСТИ

ПО С Т А Н О В Л Е Н И Е

04.09.2023

№ 303

Об утверждении перечня мест накопления твердых коммунальных отходов на территории муниципального образования «Сусанинское сельское поселение» Гатчинского муниципального района Ленинградской области.

В соответствии с Федеральным законом от 06.10.2003г. № 131-ФЗ «Об общих принципах организации местного самоуправления в Российской Федерации», Федеральным законом от 24.06.1998 № 89-ФЗ «Об отходах производства и потребления», Постановлением Правительства РФ от 31.08.2018г. № 1039 «Об утверждении Правил обустройства мест (площадок) накопления твердых коммунальных отходов и ведение их реестра», руководствуясь Уставом муниципального образования «Сусанинское сельское поселение», администрация Сусанинского сельского поселения

ПО С Т А Н О В Л Я Е Т:

1. Признать утратившим силу Постановление администрации от 01.11.2022 № 353 «Об утверждении перечня мест накопления твердых коммунальных отходов на территории Сусанинского сельского поселения Гатчинского муниципального района Ленинградской области».

2. Утвердить реестр мест (площадок) накопления твердых коммунальных отходов (далее – ТКО) на территории муниципального образования «Сусанинское сельское поселение» (Приложение № 1).

3. Утвердить схему размещения мест (площадок) накопления ТКО на территории муниципального образования «Сусанинское сельское поселение», разработанную в соответствии Приложением № 1 к настоящему постановлению (Приложение № 2)

4. Настоящее постановление вступает в силу со дня принятия и подлежит опубликованию на официальном сайте муниципального образования «Сусанинского сельского поселения» в информационно-телекоммуникационной сети «Интернет».

5. Контроль за исполнением постановления возложить на заместителя главы администрации Бирало Т.В.

Глава администрации
Сусанинского сельского поселения

К.С Морин

Утвержден
 постановлением администрации
 Сусанинского сельского поселения
 № 303 от 04.09.2023
 (Приложение №1)

**Перечень (реестр)
 мест (площадок) накопления твердых коммунальных отходов
 на территории Сусанинского сельского поселения**

№ п.п.	Данные о нахождении места (площадок) накопления ТКО	Данные о технических характеристиках мест (площадок) накопления ТКО	Данные о собственниках мест (площадок) накопления ТКО (ОГРН/ИНН)	Данные об источниках накопления ТКО которые складировются в местах (на площадках) накопления ТКО
1	2	3	4	5
п. Сусанино				
1	ул. 6 линия (въезд), 59.490708, 30.333938	Покрытие – бетон Площадь – 24 м ² (без площади пандуса) Количество контейнеров – 4 шт. (7,5м ³ каждый)	Администрация Сусанинского сельского поселения п. Сусанино, Петровский пр-т., д. 20 1054701273659 / 4705031005	от населения
2	ул. 6 линия, напротив д. 43, 59.491161, 30.370110	Покрытие – бетон Площадь – 17,64 м ² (без площади пандуса) Количество контейнеров – 1 шт. (7,5м ³)	Администрация Сусанинского сельского поселения п. Сусанино, Петровский пр-т., д. 20 1054701273659 / 4705031005	от населения

3	ул. 7 линия, около МКД, 59.489705, 30.366633	Покрытие – бетон Площадь – 17,64 м ² (без площади пандуса) Количество контейнеров – 1 шт. (7,5м ³)	Администрация Сусанинского сельского поселения п. Сусанино, Петровский пр-т., д. 20 1054701273659 / 4705031005	от населения
4	ул. 10 линия, д. 125, 59.485698, 30.353859	Покрытие – бетон Площадь – 12 м ² Количество контейнеров – 1 шт. (7,5м ³)	Администрация Сусанинского сельского поселения п. Сусанино, Петровский пр-т., д. 20 1054701273659 / 4705031005	от населения
5	ул. 1 линия, д. 68, 59.497276, 30.370407	Покрытие – бетон Площадь – 24 м ² Количество контейнеров – 2 шт. (7,5м ³ каждый)	Администрация Сусанинского сельского поселения п. Сусанино, Петровский пр-т., д. 20 1054701273659 / 4705031005	от населения
6	ул. 3 линия, д. 167, 59.494761, 30.351968	Покрытие – бетон Площадь – 12 м ² Количество контейнеров – 1 шт. (7,5м ³)	Администрация Сусанинского сельского поселения п. Сусанино, Петровский пр-т., д. 20 1054701273659 / 4705031005	от населения
7	ул. 5 линия, д. 60, 59.493356, 30.360702	Покрытие – бетон Площадь – 17,64 м ² (без площади пандуса) Количество контейнеров – 1 шт. (7,5м ³)	Администрация Сусанинского сельского поселения п. Сусанино, Петровский пр-т., д. 20 1054701273659 / 4705031005	от населения
8	ул. Казарма 51 км, 59.485669, 30.358990	Покрытие – бетон Площадь – 17,64 м ² (без площади пандуса) Количество контейнеров – 1 шт. (7,5м ³)	Администрация Сусанинского сельского поселения п. Сусанино, Петровский пр-т., д. 20 1054701273659 / 4705031005	от населения
9	6 линия, за д. 112, 59.490391, 30.360197	Покрытие – бетон Площадь – 18,9 м ² (без площади пандуса) Количество контейнеров – 1 шт. (7,5м ³)	Администрация Сусанинского сельского поселения п. Сусанино, Петровский пр-т., д. 20 1054701273659 / 4705031005	от населения

10	ул. 6 линия, д. 63, 59.491054, 30.365802	Покрытие – бетон Площадь – 18,9 м ² (без площади пандуса) Количество контейнеров – 1 шт. (7,5м ³)	Администрация Сусанинского сельского поселения п. Сусанино, Петровский пр-т., д. 20 1054701273659 / 4705031005	от населения
11	ул. 4-я линия, дом № 108, корпус а 59.493039, 30.360563	Покрытие – бетон Площадь – 6 м ² Количество контейнеров – 1 шт. (0,75м ³)	АО «Тандер» (сеть магазинов «Магнит»), п. Сусанино, ул. 4-я линия, дом № 108, корпус а ИНН 7743866321	от организации
п. Семрино				
12	ул. 4 линия, напротив д. 1, 59.542122, 30.381257	Покрытие – бетон Площадь – 18,9 м ² (без площади пандуса) Количество контейнеров – 1 шт. (7,5м ³)	Администрация Сусанинского сельского поселения п. Сусанино, Петровский пр-т., д. 20 1054701273659 / 4705031005	от населения
13	ул. 6 линия, напротив д. 1, 59.544510, 30.382164	Покрытие – бетон Площадь – 18,9 м ² (без площади пандуса) Количество контейнеров – 1 шт. (7,5м ³)	Администрация Сусанинского сельского поселения п. Сусанино, Петровский пр-т., д. 20 1054701273659 / 4705031005	от населения
14	ул. 8 линия, д. 2, 59.546935, 30.383974,	Покрытие – бетон Площадь – 17,64 м ² (без площади пандуса) Количество контейнеров – 1 шт. (7,5м ³)	Администрация Сусанинского сельского поселения п. Сусанино, Петровский пр-т., д. 20 1054701273659 / 4705031005	от населения
15	ул. 1 линия, напротив д. 2 59.539038, 30.380208,	Покрытие – бетон Площадь – 17,64 м ² (без площади пандуса) Количество контейнеров – 1 шт. (7,5м ³)	Администрация Сусанинского сельского поселения п. Сусанино, Петровский пр-т., д. 20 1054701273659 / 4705031005	от населения

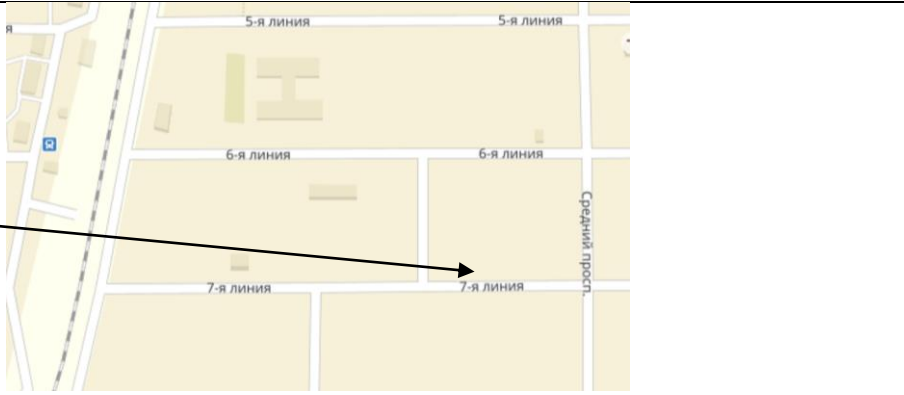
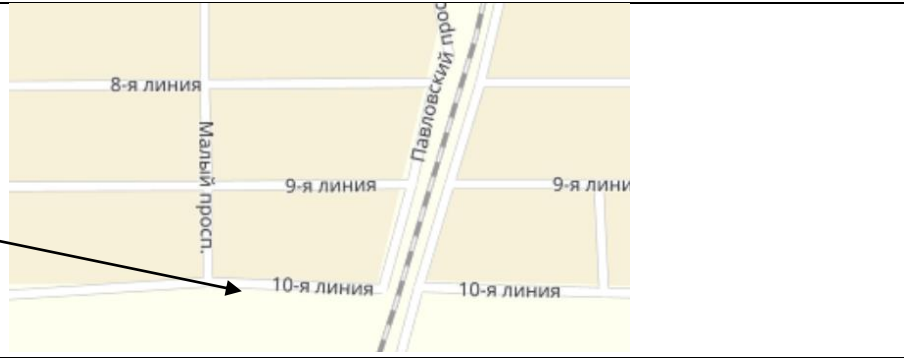
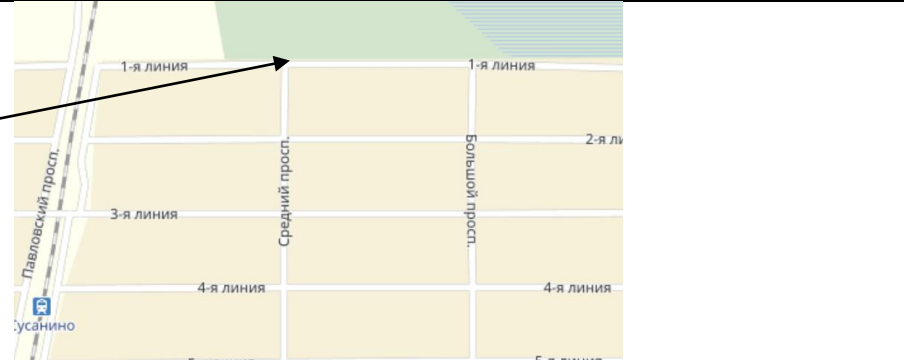
16	ул. 1 линия, за д. 12 (МКД) 59.538527, 30.392306	Покрытие – бетон Площадь – 29,25 м ² Количество контейнеров – 2 шт. (7,5м ³ каждый)	Администрация Сусанинского сельского поселения п. Сусанино, Петровский пр-т., д. 20 1054701273659 / 4705031005	от населения
17	ул. Большой проспект, за д. 4 (МКД), 59.537818, 30.388527	Покрытие – бетон Площадь – 29,25 м ² Количество контейнеров – 2 шт. (7,5м ³ каждый)	Администрация Сусанинского сельского поселения п. Сусанино, Петровский пр-т., д. 20 1054701273659 / 4705031005	от населения
18	ул. Хвойная, 59.528774, 30.366523	Покрытие – бетон Площадь – 12 м ² Количество контейнеров – 1 шт. (7,5м ³)	ФГКУ комбинат «Заповедник» Росрезерва п. Семрино ул. Хвойная, д. 24 1024702085891 / 4719007740	от населения
19	ул. Хвойная, д. 24, 59.527266, 30.373036	Покрытие – бетон Площадь – 12 м ² Количество контейнеров – 1 шт. (7,5м ³)	ФГКУ комбинат «Заповедник» Росрезерва п. Семрино ул. Хвойная, д. 24 1024702085891 / 4719007740	от учреждения
20	ул. Хвойная, д. 24а, 59.528276, 30.349827	Покрытие – бетон Площадь – 6 м ² Количество контейнеров – 1 шт. (0,75м ³)	МБДОУ «Детский сад №39 комбинированного вида» п. Семрино ул. Хвойная, д. 24а 4719020099/470501001	от организации
п. Кобралово				
21	ул. Железнодорожная, д. 4, 59.588216, 30.389982	Покрытие – бетон Площадь – 6 м ² Количество контейнеров – 1 шт. (0,75м ³)	Администрация Сусанинского сельского поселения п. Сусанино, Петровский пр-т., д. 20 1054701273659 / 4705031005	от населения
22	ул. Центральная, д. 6, 59.587387, 30.394004	Покрытие – бетон Площадь – 17,64 м ² (без площади пандуса) Количество контейнеров – 1 шт. (7,5м ³)	Администрация Сусанинского сельского поселения п. Сусанино, Петровский пр-т., д. 20	от населения

			1054701273659 / 4705031005	
23	ул. Центральная, д. 16, 59.586168, 30.395930	Покрытие – бетон Площадь – 17,64 м ² (без площади пандуса) Количество контейнеров – 1 шт. (7,5м ³)	Администрация Сусанинского сельского поселения п. Сусанино, Петровский пр-т., д. 20 1054701273659 / 4705031005	от населения
24	ул. Лесная, д. 2б, 59.583586, 30.399182	Покрытие – бетон Площадь – 18,9 м ² (без площади пандуса) Количество контейнеров – 1 шт. (7,5м ³)	Администрация Сусанинского сельского поселения п. Сусанино, Петровский пр-т., д. 20 1054701273659 / 4705031005	от населения
25	ул. Лесная, д. 4, 59.584767, 30.402666	Покрытие – бетон Площадь – 18,9 м ² (без площади пандуса) Количество контейнеров – 1 шт. (7,5м ³)	Администрация Сусанинского сельского поселения п. Сусанино, Петровский пр-т., д. 20 1054701273659 / 4705031005	от населения
26	ул. Урожай-1, напротив д. 1 59.582674, 30.395370	Покрытие – бетон Площадь – 18,9 м ² (без площади пандуса) Количество контейнеров – 1 шт. (7,5м ³)	Администрация Сусанинского сельского поселения п. Сусанино, Петровский пр-т., д. 20 1054701273659 / 4705031005	от населения
27	ул. Урожай-2, напротив д. 1 59.579394, 30.399838	Покрытие – бетон Площадь – 18,9 м ² (без площади пандуса) Количество контейнеров – 1 шт. (7,5м ³)	Администрация Сусанинского сельского поселения п. Сусанино, Петровский пр-т., д. 20 1054701273659 / 4705031005	от населения
28	угол ул. Цветочная и Светлая, 59.582634, 30.403198	Покрытие – бетон Площадь – 17,64 м ² (без площади пандуса) Количество контейнеров – 1 шт. (7,5м ³)	Администрация Сусанинского сельского поселения п. Сусанино, Петровский пр-т., д. 20 1054701273659 / 4705031005	от населения

29	ул. Березовая роща – Дачная, (напротив магазина), 59.578144, 30.379798	Покрытие – бетон Площадь – 17,64 м ² (без площади пандуса) Количество контейнеров – 1 шт. (7,5м ³)	Администрация Сусанинского сельского поселения п. Сусанино, Петровский пр-т., д. 20 1054701273659 / 4705031005	от населения
30	ул. Дорожная, напротив д. 3 59.588337, 30.384128	Покрытие – бетон Площадь – 18,9 м ² (без площади пандуса) Количество контейнеров – 1 шт. (7,5м ³)	Администрация Сусанинского сельского поселения п. Сусанино, Петровский пр-т., д. 20 1054701273659 / 4705031005	от населения
31	ул. Центральная, д. № 1, 59.587726, 30.395641	Покрытие – бетон Площадь – 15 м ² Количество контейнеров – 1 шт. (7,5м ³)	АО «Тандер» (сеть магазинов «Магнит»), п. Кобралово, ул. Центральная, д. № 1 ИНН 7743866321	от организации
32	СНТ «Дружба» массив «Красницы» 59.457161, 30.290090	Покрытие – бетон Площадь – 16 м ² Количество контейнеров – 4 шт. (7 м ³)	Садоводческое некоммерческое товарищество «Дружба» ИНН 4719009930	от организации
33	Массив «34 км», СНТ «Заречное», ул. Лесная, уч. 38 59.633769, 30.461554	Покрытие – бетон Площадь – 14 м ² Количество контейнеров – 1 шт. (7 м ³)	Садоводческое некоммерческое товарищество «Заречное», массив «34 км», ИНН 4719012274	от организации

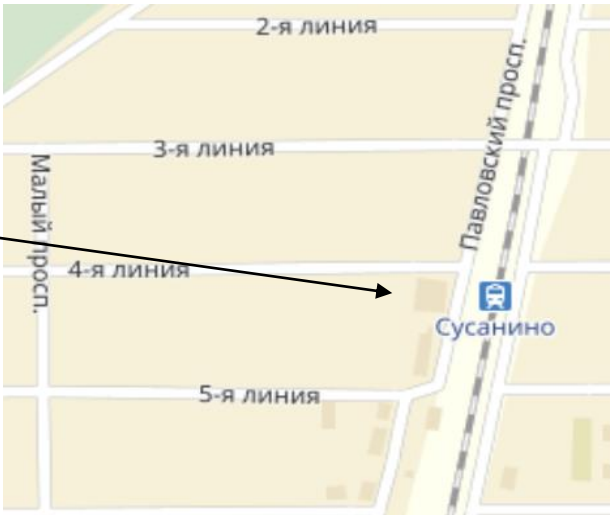

**Схема размещения мест (площадок)
накопления твердых коммунальных отходов на территории Сусанинского сельского поселения**


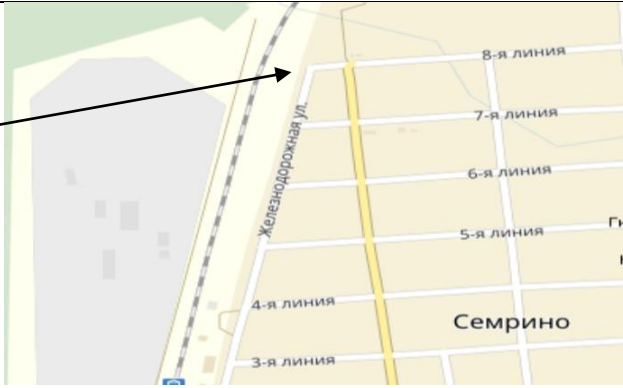
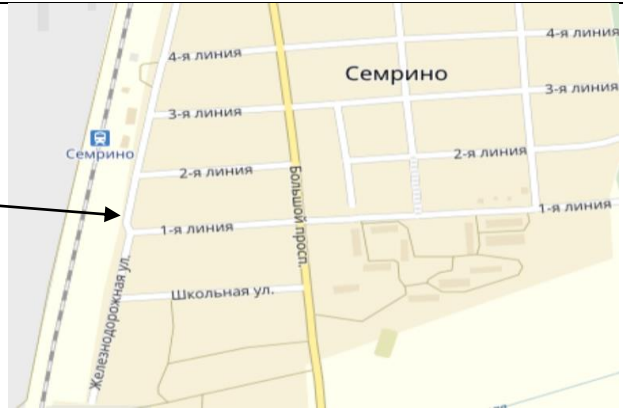
№ пп	Адрес, координаты и площадь участка	Схема размещения мест (площадок) накопления ТКО
п. Сусанино		
1.	ул. 6 линия (въезд), 59.490708, 30.333938, площадь – 24 м ² (без площади пандуса)	<p>Место (площадка) накопления ТКО</p> 
2.	ул. 6 линия, напротив д. 43 59.491161, 30.370110, площадь – 17,64 м ² (без площади пандуса)	<p>Место (площадка) накопления ТКО</p> 

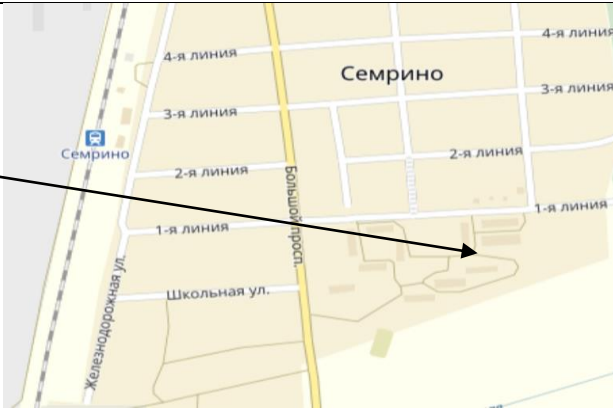
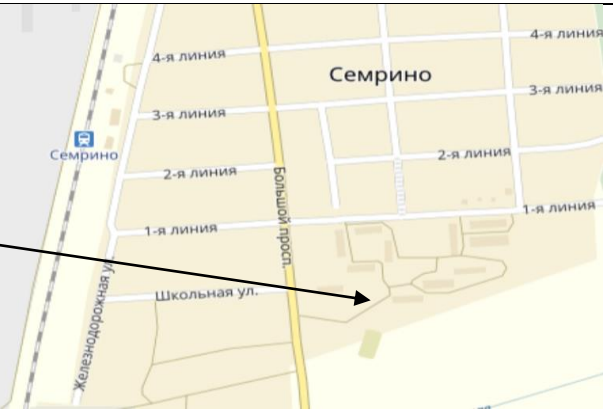
3.	ул. 7 линия, около МКД, 59.489705, 30.366633, площадь – 17,64 м ² (без площади пандуса)	Место (площадка) накопления ТКО	
4.	ул. 10 линия, д. 125, 59.485698, 30.353859, площадь – 12 м ²	Место (площадка) накопления ТКО	
5.	ул. 1 линия, д. 68, 59.497276, 30.370407, площадь – 24 м ²	Место (площадка) накопления ТКО	

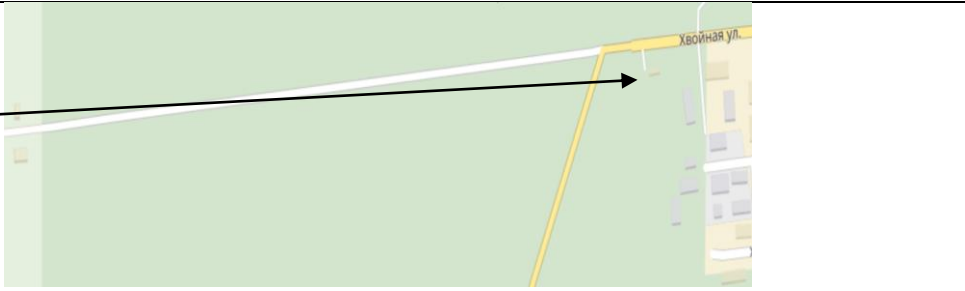

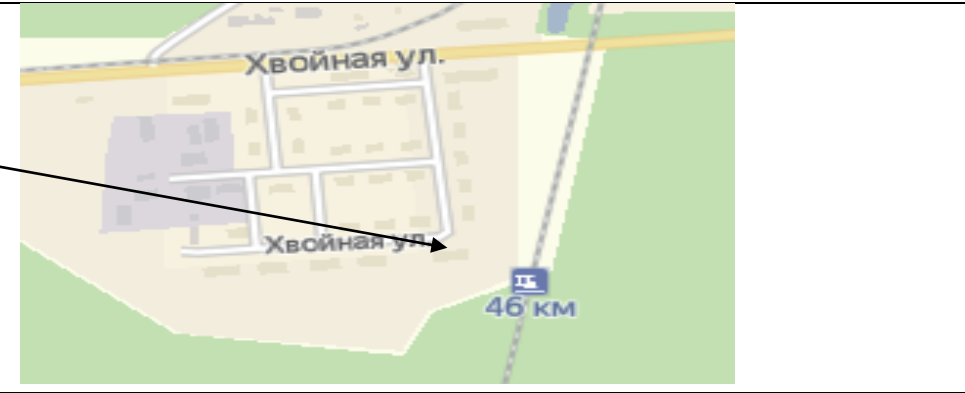
<p>6.</p>	<p>ул. 3 линия, д. 167, 59.494761, 30.351968, площадь – 12 м²</p>	<p>Место (площадка) накопления ТКО</p>	
<p>7.</p>	<p>ул. 5 линия, д. 60, 59.493356, 30.360702, площадь – 17,64 м² (без площади пандуса)</p>	<p>Место (площадка) накопления ТКО</p>	
<p>8.</p>	<p>ул. Казарма 51 км, 59.485669, 30.358990, площадь – 17,64 м² (без площади пандуса)</p>	<p>Место (площадка) накопления ТКО</p>	

<p>9.</p>	<p>6 линия, за д. 112, 59.490391, 30.360197, Площадь - 18,9 м² (без площади пандуса)</p>	<p>Место (площадка) накопления ТКО</p>	
<p>10.</p>	<p>ул. 6 линия, д. 63, 59.491054, 30.365802 площадь – 18,9 м² (без площади пандуса)</p>	<p>Место (площадка) накопления ТКО</p>	

11	ул. 4-я линия, дом № 108, корпус а, 59.493039, 30.360563, площадь – 6 м ²	<p>Место (площадка) накопления ТКО</p> 
п. Семрино		
12.	ул. 4 линия, напротив д. 1, 59.542122, 30.381257 площадь – 18,9 м ² (без площади пандуса)	<p>Место (площадка) накопления ТКО</p> 

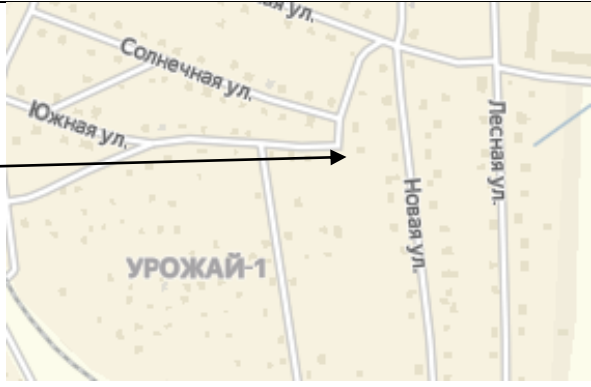


13.	ул. 6 линия, напротив д. 1, 59.544510, 30.382164, площадь – 18,9 м ² (без площади пандуса)	Место (площадка) накопления ТКО	
14.	ул. 8 линия, д. 2, 59.546935, 30.383974, площадь – 17,64 м ² (без площади пандуса)	Место (площадка) накопления ТКО	
15.	ул. 1 линия, напротив д. 2 59.539038, 30.380208, площадь – 17,64 м ² (без площади пандуса)	Место (площадка) накопления ТКО	


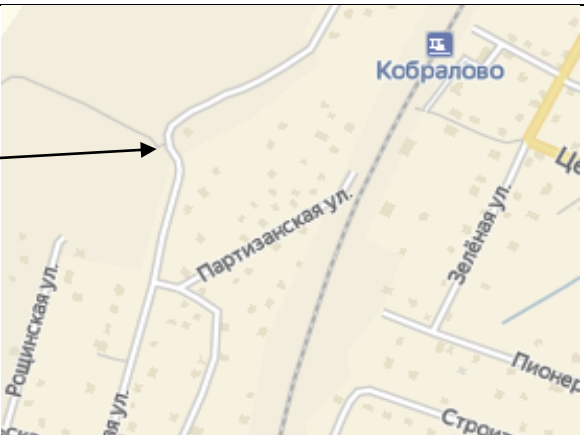
<p>16.</p>	<p>ул. 1 линия, за д. 12 (МКД) 59.538527, 30.392306, площадь – 29,25 м²</p>	<p>Место (площадка) накопления ТКО</p>	 <p>The map shows a residential area in Semriino with streets labeled '1-я линия' through '4-я линия', 'Школьная ул.', and 'Большой просп.'. A green rectangular area is marked with an arrow pointing from the text 'Место (площадка) накопления ТКО'.</p>
<p>17.</p>	<p>ул. Большой проспект, за д. 4 (МКД), 59.537818, 30.388527, площадь – 29,25 м²</p>	<p>Место (площадка) накопления ТКО</p>	 <p>The map shows a residential area in Semriino with streets labeled '1-я линия' through '4-я линия', 'Школьная ул.', and 'Большой просп.'. A green rectangular area is marked with an arrow pointing from the text 'Место (площадка) накопления ТКО'.</p>

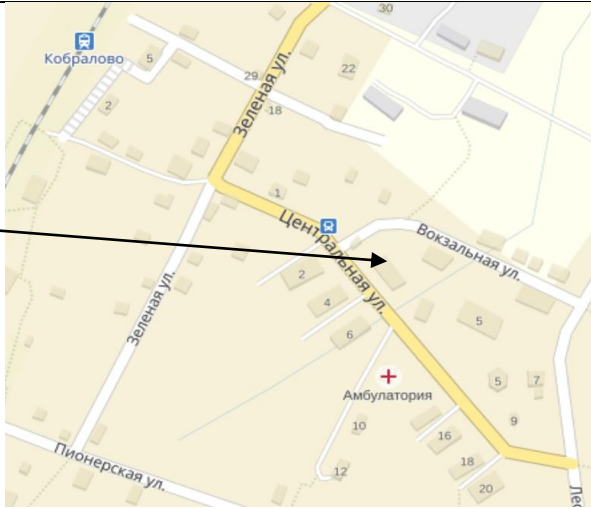
18.	ул. Хвойная, 59.528774, 30.366523, площадь – 12 м ²	Место (площадка) накопления ТКО	
19.	ул. Хвойная, д. 24, 59.528276, 30.349827, площадь – 6 м ²	Место (площадка) накопления ТКО	
20.	ул. Хвойная, д. 24а, 59.527266, 30.373036, площадь – 12 м ²	Место (площадка) накопления ТКО	
п. Кобралово			

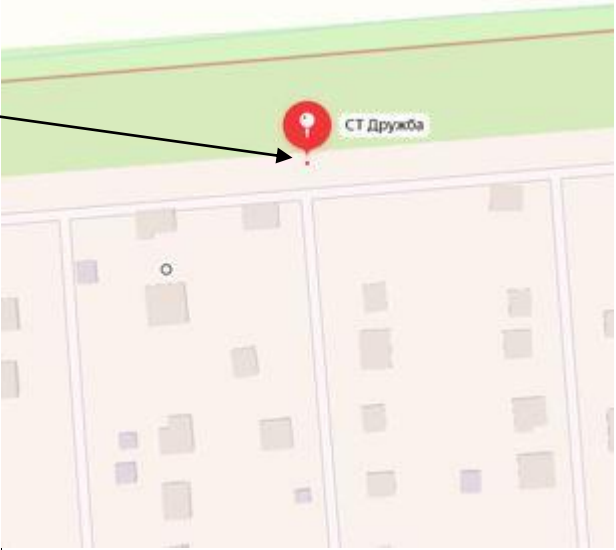
<p>21.</p>	<p>ул. Железнодорожная, д. 4, 59.588216, 30.389982, площадь – 6 м²</p>	<p>Место (площадка) накопления ТКО</p>	 <p>The map shows a residential area with several streets: Кобралово, Зеленая ул., Центральная ул., Вокзальная ул., Пионерская ул., and Лесная ул. A red cross marks the location of an 'Амбулатория' (ambulatory). A blue square icon with a 'P' is located on the street. A black arrow points from the text 'Место (площадка) накопления ТКО' to a specific spot on the street between the 'Кобралово' and 'Зеленая ул.' markers.</p>
<p>22.</p>	<p>ул. Центральная, д. 6, 59.587387, 30.394004, площадь – 17,64 м² (без площади пандуса)</p>	<p>Место (площадка) накопления ТКО</p>	 <p>The map is identical to the one above. A black arrow points from the text 'Место (площадка) накопления ТКО' to a specific spot on the 'Центральная ул.' street, near the intersection with 'Вокзальная ул.' and the 'Амбулатория'.</p>

<p>23.</p>	<p>ул. Центральная, д. 16, 59.586168, 30.395930, площадь – 17,64 м² (без площади пандуса)</p>	<p>Место (площадка) накопления ТКО</p>		
<p>24.</p>	<p>ул. Лесная, д. 2б, 59.583586, 30.399182, площадь – 18,9 м² (без площади пандуса)</p>	<p>Место (площадка) накопления ТКО</p>		
<p>25.</p>	<p>ул. Лесная, д. 4, 59.584767, 30.402666, площадь – 18,9 м² (без площади пандуса)</p>	<p>Место (площадка) накопления ТКО</p>		

26.	ул. Урожай-1, напротив д. 1 59.582674, 30.395370, площадь – 18,9 м ² (без площади пандуса)	Место (площадка) накопления ТКО		
27.	ул. Урожай-2, напротив д. 1 59.579394, 30.399838, площадь – 18,9 м ² (без площади пандуса)	Место (площадка) накопления ТКО		
28.	угол ул. Цветочная и Светлая, 59.582634, 30.403198, площадь – 17,64 м ² (без площади пандуса)	Место (площадка) накопления ТКО		

29.	ул. Березовая роща-Дачная, (напротив магазина) 59.588337, 30.384128, площадь – 17,64 м ² (без площади пандуса)	Место (площадка) накопления ТКО	
30.	ул. Дорожная, напротив д. 3 59.588372, 30.384429, площадь – 18,9 м ² (без площади пандуса)	Место (площадка) накопления ТКО	
31.	ул. Центральная, д. № 1, 59.587726, 30.395641, площадь – 15 м ²		

		<p>Место (площадка) накопления ТКО</p>	 <p>The map shows a residential area with several streets: Кобралово, Зеленая ул., Центральная ул., Вокзальная ул., Пионерская ул., and Лес. A yellow highlighted area is located at the intersection of Зеленая ул. and Центральная ул., extending towards Вокзальная ул. An arrow points from the text 'Место (площадка) накопления ТКО' to this highlighted area. Other landmarks include 'Амбулатория' (marked with a red cross) and house numbers such as 1, 2, 4, 5, 6, 7, 9, 10, 12, 16, 18, 20, 22, 29, and 30.</p>
32.	<p>СНТ «Дружба» массив «Красницы» 59.457161, 30.290090 площадь – 16 м²</p>		

		<p>Место (площадка) накопления ТКО</p> 
33.	<p>Массив «34 км», СНТ «Заречное», ул. Лесная, уч. 38 59.633769, 30.461554 площадь – 14 м²</p>	

Место (площадка)
накопления ТКО

