



АДМИНИСТРАЦИЯ СУСАНИНСКОГО СЕЛЬСКОГО ПОСЕЛЕНИЯ
ГАТЧИНСКОГО МУНИЦИПАЛЬНОГО РАЙОНА
ЛЕНИНГРАДСКОЙ ОБЛАСТИ

ПО С Т А Н О В Л Е Н И Е

18.12.2019

№ 629

Об утверждении перечня мест накопления твердых коммунальных отходов на территории муниципального образования «Сусанинское сельское поселение» Гатчинского муниципального района Ленинградской области.

В соответствии с Федеральным законом от 06.10.2003г. № 131-ФЗ «Об общих принципах организации местного самоуправления в Российской Федерации», Федеральным законом от 24.06.1998 № 89-ФЗ «Об отходах производства и потребления», Постановлением Правительства РФ от 31.08.2018г. № 1039 «Об утверждении Правил обустройства мест (площадок) накопления твердых коммунальных отходов и ведение их реестра», руководствуясь Уставом муниципального образования «Сусанинское сельское поселение», администрация Сусанинского сельского поселения

ПО С Т А Н О В Л Я Е Т:

1. Утвердить реестр мест (площадок) накопления твердых коммунальных отходов (далее – ТКО) на территории муниципального образования «Сусанинское сельское поселение» (Приложение № 1).
2. Утвердить схему размещения мест (площадок) накопления ТКО на территории муниципального образования «Сусанинское сельское поселение», разработанную в соответствии Приложением № 1 к настоящему постановлению (Приложение № 2)
3. Признать утратившим силу Постановление администрации от 27.02.2019 № 91 «Об утверждении перечня мест накопления твердых коммунальных отходов на территории Сусанинского сельского поселения Гатчинского муниципального района Ленинградской области».
4. Признать утратившим силу постановление администрации от 05.03.2019 № 97 «Об утверждении схем размещения мест (площадок) накопления твердых коммунальных отходов на территории Сусанинского сельского поселения Гатчинского муниципального района Ленинградской области».
5. Признать утратившим силу постановление администрации от 11.11.2019 № 566 «О внесении изменений в Перечень мест (площадок) накопления твердых

коммунальных отходов на территории Сусанинского сельского поселения Гатчинского муниципального района Ленинградской области, утвержденное постановлением администрации от 27.02.2019 № 91».

5. Настоящее постановление вступает в силу со дня принятия и подлежит опубликованию на официальном сайте муниципального образования «Сусанинского сельского поселения» в информационно-телекоммуникационной сети «Интернет».

6. Контроль за исполнением постановления возложить на заместителя главы администрации Беляева А.И.

Глава администрации
Сусанинского сельского поселения

Е.В. Бордовская

**Перечень (реестр)
мест (площадок) накопления твердых коммунальных отходов
на территории Сусанинского сельского поселения**

№ п.п.	Данные о нахождении места (площадок) накопления ТКО	Данные о технических характеристиках мест (площадок) накопления ТКО	Данные о собственниках мест (площадок) накопления ТКО (ОГРН/ИНН)	Данные об источниках накопления ТКО которые складировются в местах (на площадках) накопления ТКО
1	2	3	4	5
п. Сусанино				
1	ул. 6 линия (въезд), 59.490708, 30.333938	Покрытие – бетон Площадь – 24 м ² Количество контейнеров – 4 шт. (7,5м ³ каждый)	Администрация Сусанинского сельского поселения п. Сусанино, Петровский пр-т., д. 20 1054701273659 / 4705031005	от населения
2	ул. 6 линия (у церкви), 59.491161, 30.370110	Покрытие – бетон Площадь – 24 м ² Количество контейнеров – 2 шт. (7,5м ³ каждый)	Администрация Сусанинского сельского поселения п. Сусанино, Петровский пр-т., д. 20 1054701273659 / 4705031005	от населения
3	ул. 7 линия, д. 111А, 59.489705, 30.366633	Покрытие – бетон Площадь – 12 м ² Количество контейнеров – 1 шт. (7,5м ³)	Администрация Сусанинского сельского поселения п. Сусанино, Петровский пр-т., д. 20	от населения

			1054701273659 / 4705031005	
4	ул. 10 линия, д. 125, 59.485698, 30.353859	Покрытие – бетон Площадь – 12 м ² Количество контейнеров – 1 шт. (7,5м ³)	Администрация Сусанинского сельского поселения п. Сусанино, Петровский пр-т., д. 20 1054701273659 / 4705031005	от населения
5	ул. 1 линия, д. 68, 59.497276, 30.370407	Покрытие – бетон Площадь – 24 м ² Количество контейнеров – 2 шт. (7,5м ³ каждый)	Администрация Сусанинского сельского поселения п. Сусанино, Петровский пр-т., д. 20 1054701273659 / 4705031005	от населения
6	ул. 3 линия, д. 167, 59.494761, 30.351968	Покрытие – бетон Площадь – 12 м ² Количество контейнеров – 1 шт. (7,5м ³)	Администрация Сусанинского сельского поселения п. Сусанино, Петровский пр-т., д. 20 1054701273659 / 4705031005	от населения
7	Павловский пр. (у магазина), 59.493356, 30.360702	Покрытие – бетон Площадь – 12 м ² Количество контейнеров – 1 шт. (7,5м ³)	Администрация Сусанинского сельского поселения п. Сусанино, Петровский пр-т., д. 20 1054701273659 / 4705031005	от населения
8	51 км, 59.485669, 30.358990	Покрытие – бетон Площадь – 12 м ² Количество контейнеров – 1 шт. (7,5м ³)	Администрация Сусанинского сельского поселения п. Сусанино, Петровский пр-т., д. 20 1054701273659 / 4705031005	от населения
9	ул. 6 линия, д. 60А, 59.491657, 30.359525	Покрытие – бетон Площадь – 12 м ² Количество контейнеров – 1 шт. (7,5м ³)	Администрация Сусанинского сельского поселения п. Сусанино, Петровский пр-т., д. 20 1054701273659 / 4705031005	от населения
10	ул. 6 линия, д. 100, 59.490930, 30.365934	Покрытие – бетон Площадь – 12 м ² Количество контейнеров – 1 шт. (7,5м ³)	Администрация Сусанинского сельского поселения п. Сусанино, Петровский пр-т., д. 20 1054701273659 / 4705031005	от населения

п. Семрино

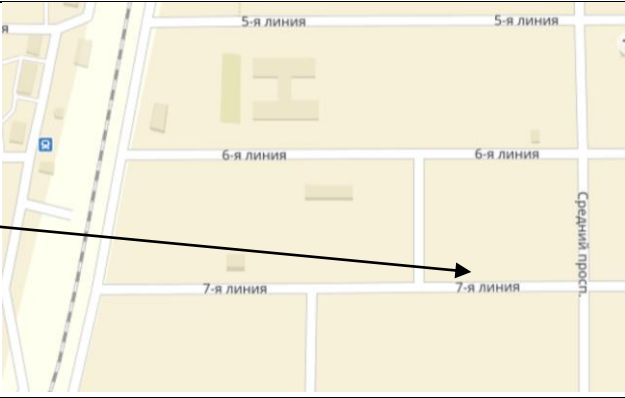
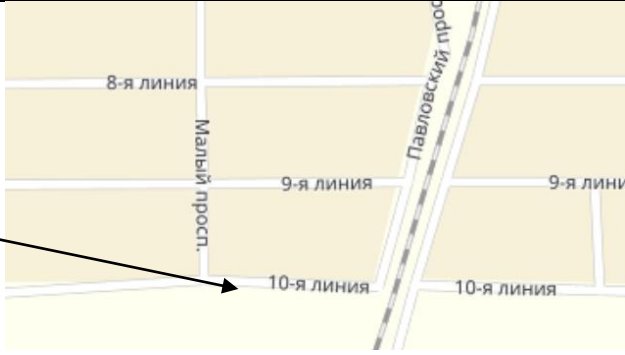
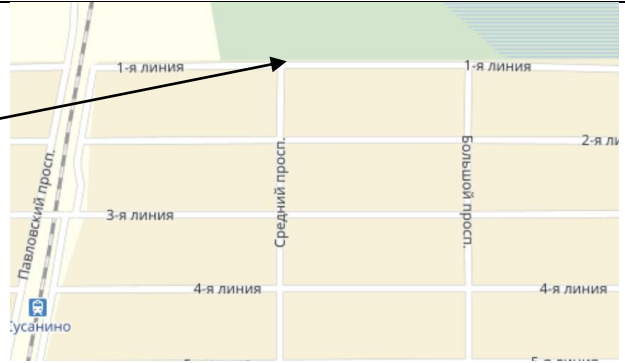
11	ул. 4 линия по Большому проспекту, 59.542462, 30.385019	Покрытие – бетон Площадь – 12 м ² Количество контейнеров – 1 шт. (7,5м ³)	Администрация Сусанинского сельского поселения п. Сусанино, Петровский пр-т., д. 20 1054701273659 / 4705031005	от населения
12	ул. 6 линия по Большому проспекту, 59.544547, 30.384380	Покрытие – бетон Площадь – 12 м ² Количество контейнеров – 1 шт. (7,5м ³)	Администрация Сусанинского сельского поселения п. Сусанино, Петровский пр-т., д. 20 1054701273659 / 4705031005	от населения
13	ул. 8 линия по Большому проспекту, 59.546935, 30.383974	Покрытие – бетон Площадь – 12 м ² Количество контейнеров – 1 шт. (7,5м ³)	Администрация Сусанинского сельского поселения п. Сусанино, Петровский пр-т., д. 20 1054701273659 / 4705031005	от населения
14	ул. Железнодорожная и ул. 1 линия, 59.539038, 30.380208	Покрытие – бетон Площадь – 12 м ² Количество контейнеров – 1 шт. (7,5м ³)	Администрация Сусанинского сельского поселения п. Сусанино, Петровский пр-т., д. 20 1054701273659 / 4705031005	от населения
15	ул. 3 линия, д. 47, 59.541573, 30.392348	Покрытие – бетон Площадь – 12 м ² Количество контейнеров – 1 шт. (7,5м ³)	Администрация Сусанинского сельского поселения п. Сусанино, Петровский пр-т., д. 20 1054701273659 / 4705031005	от населения
16	ул. Большой проспект, между д. 6 (МКД), 59.537699, 30.388683	Покрытие – бетон Площадь – 24 м ² Количество контейнеров – 2 шт. (7,5м ³ каждый)	Администрация Сусанинского сельского поселения п. Сусанино, Петровский пр-т., д. 20 1054701273659 / 4705031005	от населения
17	ул. Хвойная, 59.528774, 30.366523	Покрытие – бетон Площадь – 12 м ² Количество контейнеров – 1 шт. (7,5м ³)	ФГКУ комбинат "Заповедник" Росрезерва п. Семрино ул. Хвойная, д. 24 1024702085891 / 4719007740	от населения
18	ул. Хвойная, д. 24, 59.527266, 30.373036	Покрытие – бетон Площадь – 12 м ²	ФГКУ комбинат "Заповедник" Росрезерва п. Семрино ул. Хвойная, д. 24	от учреждения

		Количество контейнеров – 1 шт. (7,5м ³)	1024702085891 / 4719007740	
19	ул. Хвойная, д. 24а, 59.528276, 30.349827	Покрытие – бетон Площадь – 6 м ² Количество контейнеров – 1 шт. (0,75м ³)	МБДОУ «Детский сад №39 комбинированного вида» п. Семрино ул. Хвойная, д. 24а 4719020099/470501001	от организации
п. Кобралово				
20	ул. Железнодорожная, д. 4, 59.588216, 30.389982	Покрытие – бетон Площадь – 6 м ² Количество контейнеров – 1 шт. (0,75м ³)	Администрация Сусанинского сельского поселения п. Сусанино, Петровский пр-т., д. 20 1054701273659 / 4705031005	от населения
21	ул. Центральная, д. 4, 59.587387, 30.394004	Покрытие – бетон Площадь – 12 м ² Количество контейнеров – 1 шт. (7,5м ³)	Администрация Сусанинского сельского поселения п. Сусанино, Петровский пр-т., д. 20 1054701273659 / 4705031005	от населения
22	ул. Центральная, д. 14, 59.586168, 30.395930	Покрытие – бетон Площадь – 12 м ² Количество контейнеров – 1 шт. (7,5м ³)	Администрация Сусанинского сельского поселения п. Сусанино, Петровский пр-т., д. 20 1054701273659 / 4705031005	от населения
23	ул. Лесная, д. 2а, 59.583595, 30.399022	Покрытие – бетон Площадь – 12 м ² Количество контейнеров – 1 шт. (7,5м ³)	Администрация Сусанинского сельского поселения п. Сусанино, Петровский пр-т., д. 20 1054701273659 / 4705031005	от населения
24	ул. Лесная, д. 3, 59.584726, 30.402543	Покрытие – бетон Площадь – 12 м ² Количество контейнеров – 1 шт. (7,5м ³)	Администрация Сусанинского сельского поселения п. Сусанино, Петровский пр-т., д. 20 1054701273659 / 4705031005	от населения
25	ул. Урожай 1, 59.582664, 30.394853	Покрытие – бетон Площадь – 12 м ² Количество контейнеров – 1 шт. (7,5м ³)	Администрация Сусанинского сельского поселения п. Сусанино, Петровский пр-т., д. 20	от населения

			1054701273659 / 4705031005	
26	ул. Урожай 2, 59.579499, 30.399350	Покрытие – бетон Площадь – 12 м ² Количество контейнеров – 1 шт. (7,5м ³)	Администрация Сусанинского сельского поселения п. Сусанино, Петровский пр-т., д. 20 1054701273659 / 4705031005	от населения
27	ул. Цветочная, 59.582634, 30.403198	Покрытие – бетон Площадь – 12 м ² Количество контейнеров – 1 шт. (7,5м ³)	Администрация Сусанинского сельского поселения п. Сусанино, Петровский пр-т., д. 20 1054701273659 / 4705031005	от населения
28	ул. Березовая роща - Дачная, д. 16, 59.578144, 30.379798	Покрытие – бетон Площадь – 12 м ² Количество контейнеров – 1 шт. (7,5м ³)	Администрация Сусанинского сельского поселения п. Сусанино, Петровский пр-т., д. 20 1054701273659 / 4705031005	от населения
29	ул. Дорожная, д. 3а, 59.588372, 30.384429	Покрытие – бетон Площадь – 12 м ² Количество контейнеров – 1 шт. (7,5м ³)	Администрация Сусанинского сельского поселения п. Сусанино, Петровский пр-т., д. 20 1054701273659 / 4705031005	от населения


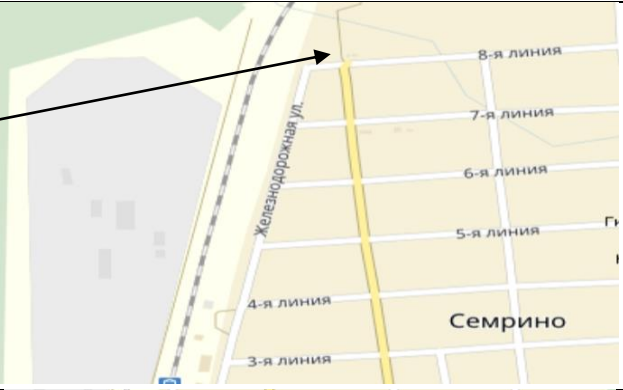
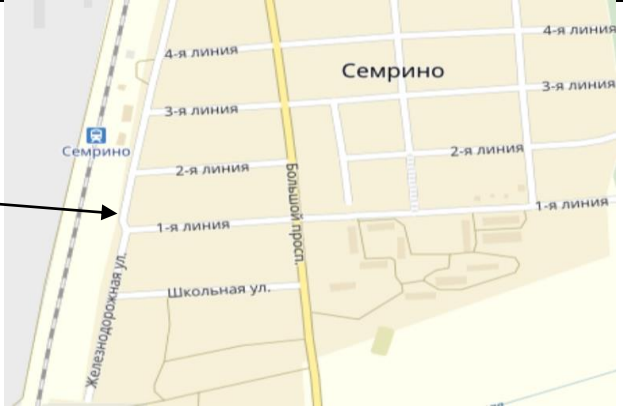
**Схема размещения мест (площадок)
накопления твердых коммунальных отходов на территории Сусанинского сельского поселения**

№ пп	Адрес, координаты и площадь участка	Схема размещения мест (площадок) накопления ТКО
п. Сусанино		
1.	ул. 6 линия (въезд), 59.490708, 30.333938, площадь – 24 м ²	<p>Место (площадка) накопления ТКО</p> 
2.	ул. 6 линия (у церкви), 59.491161, 30.370110, площадь – 24 м ²	<p>Место (площадка) накопления ТКО</p> 

3.	ул. 7 линия, д. 111А, 59.489705, 30.366633, площадь – 12 м ²	Место (площадка) накопления ТКО	
4.	ул. 10 линия, д. 125, 59.485698, 30.353859, площадь – 12 м ²	Место (площадка) накопления ТКО	
5.	ул. 1 линия, д. 68, 59.497276, 30.370407, площадь – 24 м ²	Место (площадка) накопления ТКО	

6.	ул. 3 линия, д. 167, 59.494761, 30.351968, площадь – 12 м ²	Место (площадка) накопления ТКО	
7.	Павловский пр. (у магазина), 59.493356, 30.360702, площадь – 12 м ²	Место (площадка) накопления ТКО	
8.	51 км, 59.485669, 30.358990, площадь – 12 м ²	Место (площадка) накопления ТКО	

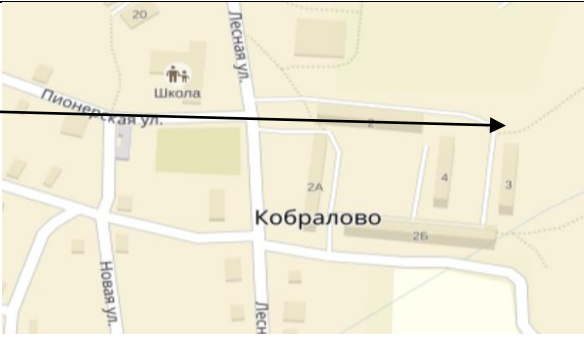
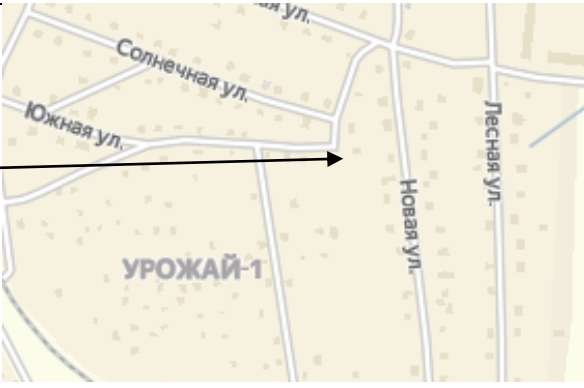
9.	ул. 6 линия, д. 60А, 59.491657, 30.359525, площадь – 12 м ²	Место (площадка) накопления ТКО		
10.	ул. 6 линия, д. 100, 59.490930, 30.365934, площадь – 12 м ²	Место (площадка) накопления ТКО		
п. Семрино				
11.	ул. 4 линия по Большому проспекту, 59.542462, 30.385019, площадь – 12 м ²	Место (площадка) накопления ТКО		


12.	ул. 6 линия по Большому проспекту, 59.544547, 30.384380, площадь – 12 м ²	Место (площадка) накопления ТКО	
13.	ул. 8 линия по Большому проспекту, 59.546935, 30.383974, площадь – 12 м ²	Место (площадка) накопления ТКО	
14.	ул. Железнодорожная и ул. 1 линия, 59.539038, 30.380208, площадь – 12 м ²	Место (площадка) накопления ТКО	

15.	ул. 3 линия, д. 47, 59.541573, 30.392348	Место (площадка) накопления ТКО	 <p>A map showing a grid of streets. The horizontal street is labeled '3-я линия' and the vertical street is labeled '2-я линия'. An arrow points from the text 'Место (площадка) накопления ТКО' to the intersection of these two streets.</p>
16.	ул. Большой проспект, д. 6 (МКД), 59.537699, 30.388683, площадь – 24 м ²	Место (площадка) накопления ТКО	 <p>A map of the Semrino area. It shows a grid of streets labeled '1-я линия' through '4-я линия'. A main road is labeled 'Большой просп.'. Other streets shown include 'Железнодорожная ул.', 'Школьная ул.', and 'Хвойная ул.'. A blue icon with the letter 'М' is labeled 'Semrino'. An arrow points from the text 'Место (площадка) накопления ТКО' to a specific location on the main road.</p>
17.	ул. Хвойная, 59.528774, 30.366523, площадь – 12 м ²	Место (площадка) накопления ТКО	 <p>A map showing a green area and a road. The road is labeled 'Хвойная ул.'. An arrow points from the text 'Место (площадка) накопления ТКО' to a specific location on the road.</p>

18.	ул. Хвойная, д. 24, 59.528276, 30.349827, площадь – 6 м ²	Место (площадка) накопления ТКО	
19.	ул. Хвойная, д. 24а, 59.527266, 30.373036, площадь – 12 м ²	Место (площадка) накопления ТКО	
п. Кобралово			
20.	ул. Железнодорожная, д. 4, 59.588216, 30.389982, площадь – 6 м ²	Место (площадка) накопления ТКО	

<p>21.</p>	<p>ул. Центральная, д. 4, 59.587387, 30.394004, площадь – 12 м²</p>	<p>Место (площадка) накопления ТКО</p>	
<p>22.</p>	<p>ул. Центральная, д. 14, 59.586168, 30.395930, площадь – 12 м²</p>	<p>Место (площадка) накопления ТКО</p>	
<p>23.</p>	<p>ул. Лесная, д. 2а, 59.583595, 30.399022, площадь – 12 м²</p>	<p>Место (площадка) накопления ТКО</p>	

24.	ул. Лесная, д. 3, 59.584726, 30.402543, площадь – 12 м ²	Место (площадка) накопления ТКО		
25.	ул. Урожай 1 59.582664, 30.394853, площадь – 12 м ²	Место (площадка) накопления ТКО		
26.	ул. Урожай 2, 59.579499, 30.399350, площадь – 12 м ²	Место (площадка) накопления ТКО		

27.	ул. Цветочная, 59.582634, 30.403198, площадь – 12 м ²	Место (площадка) накопления ТКО		
28.	ул. Березовая роща - Дачная, у д. 16, 59.578144, 30.379798, площадь – 12 м ²	Место (площадка) накопления ТКО		
29.	ул. Дорожная, у д. 3а, 59.588372, 30.384429, площадь – 12 м ²	Место (площадка) накопления ТКО	