

Утвержден
 постановлением администрации
 Сусанинского сельского поселения
 № 629 от 18.12.2019
 (с изменениями от 03.08.2020 года № 257)

**Перечень (реестр)
 мест (площадок) накопления твердых коммунальных отходов
 на территории Сусанинского сельского поселения**

№ п.п.	Данные о нахождении места (площадок) накопления ТКО	Данные о технических характеристиках мест (площадок) накопления ТКО	Данные о собственниках мест (площадок) накопления ТКО (ОГРН/ИНН)	Данные об источниках накопления ТКО которые складываются в местах (на площадках) накопления ТКО
1	2	3	4	5
п. Сусанино				
1	ул. 6 линия (въезд), 59.490708, 30.333938	Покрытие – бетон Площадь – 24 м ² Количество контейнеров – 4 шт. (7,5м ³ каждый)	Администрация Сусанинского сельского поселения п. Сусанино, Петровский пр-т., д. 20 1054701273659 / 4705031005	от населения
2	ул. 6 линия (у церкви), 59.491161, 30.370110	Покрытие – бетон Площадь – 24 м ² Количество контейнеров – 2 шт. (7,5м ³ каждый)	Администрация Сусанинского сельского поселения п. Сусанино, Петровский пр-т., д. 20 1054701273659 / 4705031005	от населения
3	ул. 7 линия, д. 111А, 59.489705, 30.366633	Покрытие – бетон Площадь – 12 м ² Количество контейнеров – 1 шт. (7,5м ³)	Администрация Сусанинского сельского поселения п. Сусанино, Петровский пр-т., д. 20 1054701273659 / 4705031005	от населения

4	ул. 10 линия, д. 125, 59.485698, 30.353859	Покрытие – бетон Площадь – 12 м ² Количество контейнеров – 1 шт. (7,5м ³)	Администрация Сусанинского сельского поселения п. Сусанино, Петровский пр-т., д. 20 1054701273659 / 4705031005	от населения
5	ул. 1 линия, д. 68, 59.497276, 30.370407	Покрытие – бетон Площадь – 24 м ² Количество контейнеров – 2 шт. (7,5м ³ каждый)	Администрация Сусанинского сельского поселения п. Сусанино, Петровский пр-т., д. 20 1054701273659 / 4705031005	от населения
6	ул. 3 линия, д. 167, 59.494761, 30.351968	Покрытие – бетон Площадь – 12 м ² Количество контейнеров – 1 шт. (7,5м ³)	Администрация Сусанинского сельского поселения п. Сусанино, Петровский пр-т., д. 20 1054701273659 / 4705031005	от населения
7	Павловский пр. (у магазина), 59.493356, 30.360702	Покрытие – бетон Площадь – 12 м ² Количество контейнеров – 1 шт. (7,5м ³)	Администрация Сусанинского сельского поселения п. Сусанино, Петровский пр-т., д. 20 1054701273659 / 4705031005	от населения
8	51 км, 59.485669, 30.358990	Покрытие – бетон Площадь – 12 м ² Количество контейнеров – 1 шт. (7,5м ³)	Администрация Сусанинского сельского поселения п. Сусанино, Петровский пр-т., д. 20 1054701273659 / 4705031005	от населения
9	ул. 6 линия, д. 60А, 59.491657, 30.359525	Покрытие – бетон Площадь – 12 м ² Количество контейнеров – 1 шт. (7,5м ³)	Администрация Сусанинского сельского поселения п. Сусанино, Петровский пр-т., д. 20 1054701273659 / 4705031005	от населения
10	ул. 6 линия, д. 100, 59.490930, 30.365934	Покрытие – бетон Площадь – 12 м ² Количество контейнеров – 1 шт. (7,5м ³)	Администрация Сусанинского сельского поселения п. Сусанино, Петровский пр-т., д. 20 1054701273659 / 4705031005	от населения

11	ул. 4-я линия, дом № 108, корпус а 59.493039, 30.360563	Покрытие – бетон Площадь – 6 м ² Количество контейнеров – 1 шт. (0,75м ³)	АО «Тандер» (сеть магазинов «Магнит»), п. Сусанино, ул. 4-я линия, дом № 108, корпус а ИНН 7743866321	от организации
п. Семрино				
12	ул. 4 линия по Большому проспекту, 59.542462, 30.385019	Покрытие – бетон Площадь – 12 м ² Количество контейнеров – 1 шт. (7,5м ³)	Администрация Сусанинского сельского поселения п. Сусанино, Петровский пр-т., д. 20 1054701273659 / 4705031005	от населения
13	ул. 6 линия по Большому проспекту, 59.544547, 30.384380	Покрытие – бетон Площадь – 12 м ² Количество контейнеров – 1 шт. (7,5м ³)	Администрация Сусанинского сельского поселения п. Сусанино, Петровский пр-т., д. 20 1054701273659 / 4705031005	от населения
14	ул. 8 линия по Большому проспекту, 59.546935, 30.383974	Покрытие – бетон Площадь – 12 м ² Количество контейнеров – 1 шт. (7,5м ³)	Администрация Сусанинского сельского поселения п. Сусанино, Петровский пр-т., д. 20 1054701273659 / 4705031005	от населения
15	ул. Железнодорожная и ул. 1 линия, 59.539038, 30.380208	Покрытие – бетон Площадь – 12 м ² Количество контейнеров – 1 шт. (7,5м ³)	Администрация Сусанинского сельского поселения п. Сусанино, Петровский пр-т., д. 20 1054701273659 / 4705031005	от населения
16	ул. 3 линия, д. 47, 59.541573, 30.392348	Покрытие – бетон Площадь – 12 м ² Количество контейнеров – 1 шт. (7,5м ³)	Администрация Сусанинского сельского поселения п. Сусанино, Петровский пр-т., д. 20 1054701273659 / 4705031005	от населения
17	ул. Большой проспект, у д. 6 (МКД), 59.537699, 30.388683	Покрытие – бетон Площадь – 24 м ² Количество контейнеров – 2 шт. (7,5м ³ каждый)	Администрация Сусанинского сельского поселения п. Сусанино, Петровский пр-т., д. 20 1054701273659 / 4705031005	от населения

18	ул. Хвойная, 59.528774, 30.366523	Покрытие – бетон Площадь – 12 м ² Количество контейнеров – 1 шт. (7,5м ³)	ФГКУ комбинат "Заповедник" Росрезерва п. Семрино ул. Хвойная, д. 24 1024702085891 / 4719007740	от населения
19	ул. Хвойная, д. 24, 59.527266, 30.373036	Покрытие – бетон Площадь – 12 м ² Количество контейнеров – 1 шт. (7,5м ³)	ФГКУ комбинат "Заповедник" Росрезерва п. Семрино ул. Хвойная, д. 24 1024702085891 / 4719007740	от учреждения
20	ул. Хвойная, д. 24а, 59.528276, 30.349827	Покрытие – бетон Площадь – 6 м ² Количество контейнеров – 1 шт. (0,75м ³)	МБДОУ «Детский сад №39 комбинированного вида» п. Семрино ул. Хвойная, д. 24а 4719020099/470501001	от организации
п. Кобралово				
21	ул. Железнодорожная, д. 4, 59.588216, 30.389982	Покрытие – бетон Площадь – 6 м ² Количество контейнеров – 1 шт. (0,75м ³)	Администрация Сусанинского сельского поселения п. Сусанино, Петровский пр-т., д. 20 1054701273659 / 4705031005	от населения
22	ул. Центральная, д. 4, 59.587387, 30.394004	Покрытие – бетон Площадь – 12 м ² Количество контейнеров – 1 шт. (7,5м ³)	Администрация Сусанинского сельского поселения п. Сусанино, Петровский пр-т., д. 20 1054701273659 / 4705031005	от населения
23	ул. Центральная, д. 14, 59.586168, 30.395930	Покрытие – бетон Площадь – 12 м ² Количество контейнеров – 1 шт. (7,5м ³)	Администрация Сусанинского сельского поселения п. Сусанино, Петровский пр-т., д. 20 1054701273659 / 4705031005	от населения
24	ул. Лесная, д. 2а, 59.583595, 30.399022	Покрытие – бетон Площадь – 12 м ² Количество контейнеров – 1 шт. (7,5м ³)	Администрация Сусанинского сельского поселения п. Сусанино, Петровский пр-т., д. 20 1054701273659 / 4705031005	от населения
25	ул. Лесная, д. 3, 59.584726, 30.402543	Покрытие – бетон Площадь – 12 м ² Количество контейнеров – 1 шт. (7,5м ³)	Администрация Сусанинского сельского поселения п. Сусанино, Петровский пр-т., д. 20	от населения

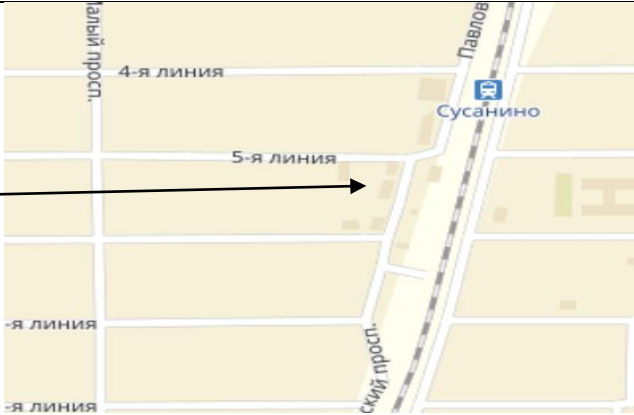

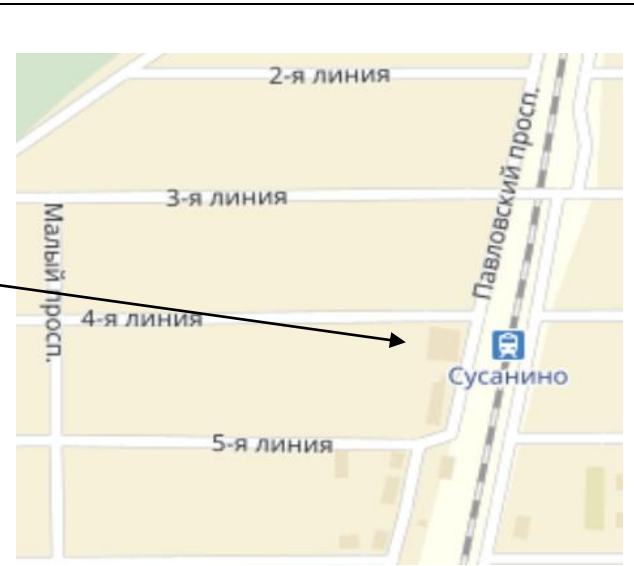
			1054701273659 / 4705031005	
26	ул. Урожай 1, 59.582664, 30.394853	Покрытие – бетон Площадь – 12 м ² Количество контейнеров – 1 шт. (7,5м ³)	Администрация Сусанинского сельского поселения п. Сусанино, Петровский пр-т., д. 20 1054701273659 / 4705031005	от населения
27	ул. Урожай 2, 59.579499, 30.399350	Покрытие – бетон Площадь – 12 м ² Количество контейнеров – 1 шт. (7,5м ³)	Администрация Сусанинского сельского поселения п. Сусанино, Петровский пр-т., д. 20 1054701273659 / 4705031005	от населения
28	ул. Цветочная, 59.582634, 30.403198	Покрытие – бетон Площадь – 12 м ² Количество контейнеров – 1 шт. (7,5м ³)	Администрация Сусанинского сельского поселения п. Сусанино, Петровский пр-т., д. 20 1054701273659 / 4705031005	от населения
29	ул. Березовая роща - Дачная, д. 16, 59.578144, 30.379798	Покрытие – бетон Площадь – 12 м ² Количество контейнеров – 1 шт. (7,5м ³)	Администрация Сусанинского сельского поселения п. Сусанино, Петровский пр-т., д. 20 1054701273659 / 4705031005	от населения
30	ул. Дорожная, д. 3а, 59.588372, 30.384429	Покрытие – бетон Площадь – 12 м ² Количество контейнеров – 1 шт. (7,5м ³)	Администрация Сусанинского сельского поселения п. Сусанино, Петровский пр-т., д. 20 1054701273659 / 4705031005	от населения
31	ул. Центральная, д. № 1, 59.587726, 30.395641	Покрытие – бетон Площадь – 15 м ² Количество контейнеров – 1 шт. (7,5м ³)	АО «Тандер» (сеть магазинов «Магнит»), п. Кобралово, ул. Центральная, д. № 1 ИНН 7743866321	от организации
32	СНТ «Дружба» массив «Красницы» 59.457161, 30.290090	Покрытие – бетон Площадь – 16 м ² Количество контейнеров – 4 шт. (7 м ³)	Садоводческое некоммерческое товарищество «Дружба» ИНН 4719009930	от организации

**Схема размещения мест (площадок)
накопления твердых коммунальных отходов на территории Сусанинского сельского поселения**



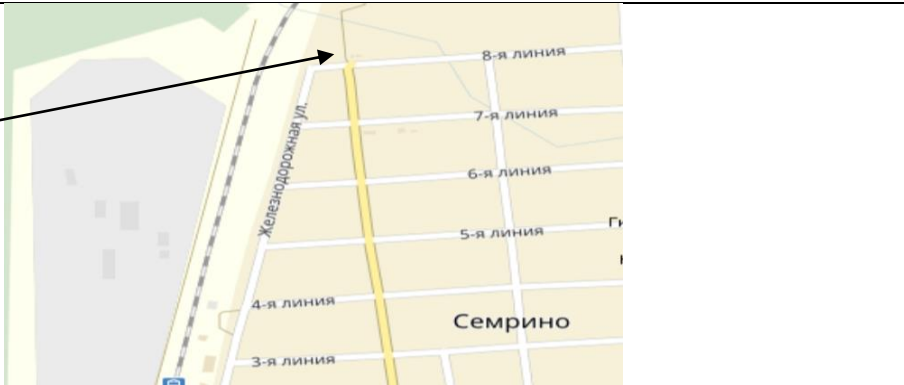
№ пп	Адрес, координаты и площадь участка	Схема размещения мест (площадок) накопления ТКО
п. Сусанино		
1.	ул. 6 линия (въезд), 59.490708, 30.333938, площадь – 24 м ²	<p>Место (площадка) накопления ТКО</p> 
2.	ул. 6 линия (у церкви), 59.491161, 30.370110, площадь – 24 м ²	<p>Место (площадка) накопления ТКО</p> 

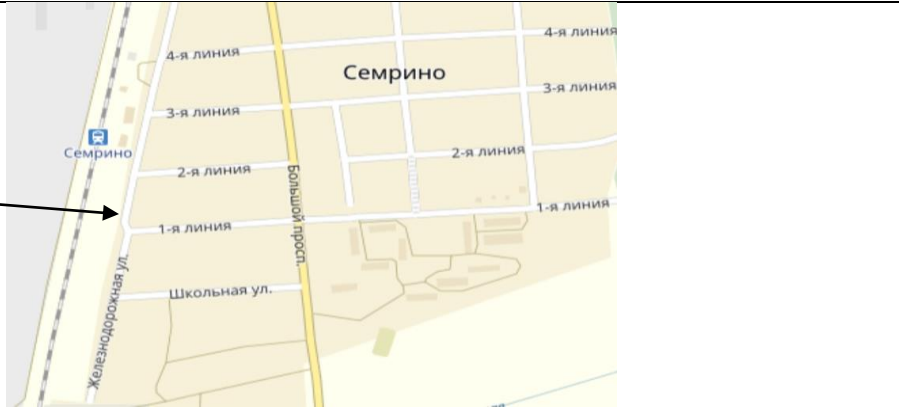

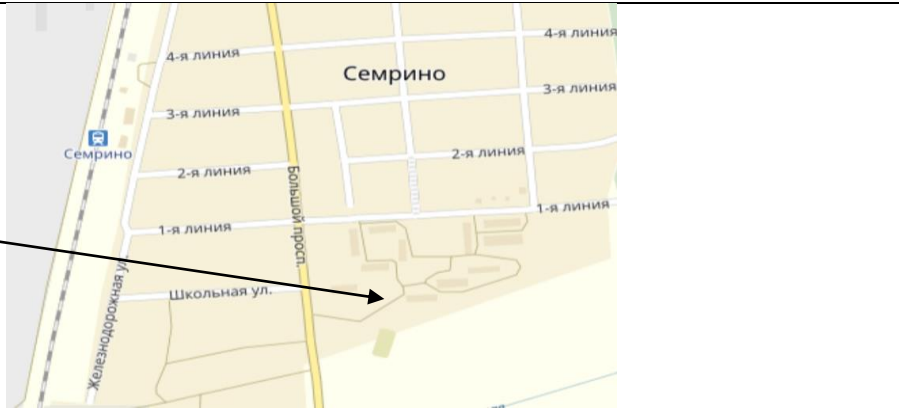
<p>3.</p>	<p>ул. 7 линия, д. 111А, 59.489705, 30.366633, площадь – 12 м²</p>	<p>Место (площадка) накопления ТКО</p>	
<p>4.</p>	<p>ул. 10 линия, д. 125, 59.485698, 30.353859, площадь – 12 м²</p>	<p>Место (площадка) накопления ТКО</p>	
<p>5.</p>	<p>ул. 1 линия, д. 68, 59.497276, 30.370407, площадь – 24 м²</p>	<p>Место (площадка) накопления ТКО</p>	

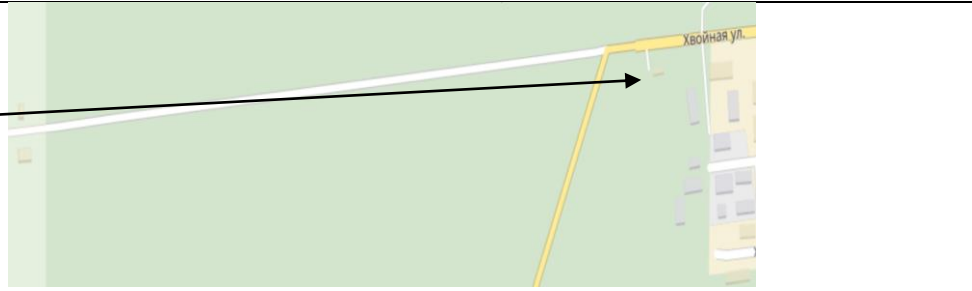

<p>6.</p>	<p>ул. 3 линия, д. 167, 59.494761, 30.351968, площадь – 12 м²</p>	<p>Место (площадка) накопления ТКО</p>	
<p>7.</p>	<p>Павловский пр. (у магазина), 59.493356, 30.360702, площадь – 12 м²</p>	<p>Место (площадка) накопления ТКО</p>	
<p>8.</p>	<p>51 км, 59.485669, 30.358990, площадь – 12 м²</p>	<p>Место (площадка) накопления ТКО</p>	

<p>9.</p>	<p>ул. 6 линия, д. 60А, 59.491657, 30.359525, площадь – 12 м²</p>	<p>Место (площадка) накопления ТКО</p>		
<p>10.</p>	<p>ул. 6 линия, д. 100, 59.490930, 30.365934, площадь – 12 м²</p>	<p>Место (площадка) накопления ТКО</p>		
<p>11</p>	<p>ул. 4-я линия, дом № 108, корпус а, 59.493039, 30.360563, площадь – 6 м²</p>	<p>Место (площадка) накопления ТКО</p>		

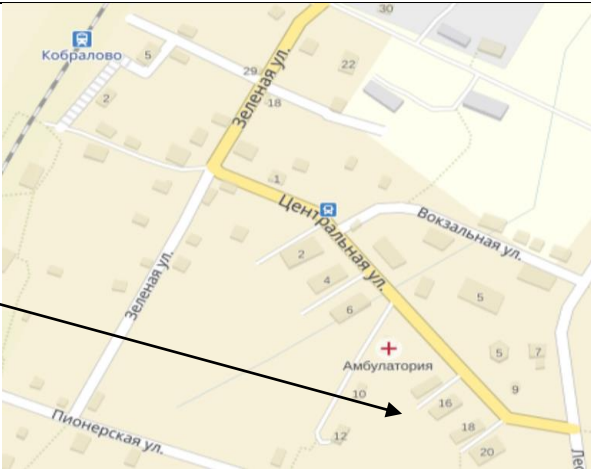
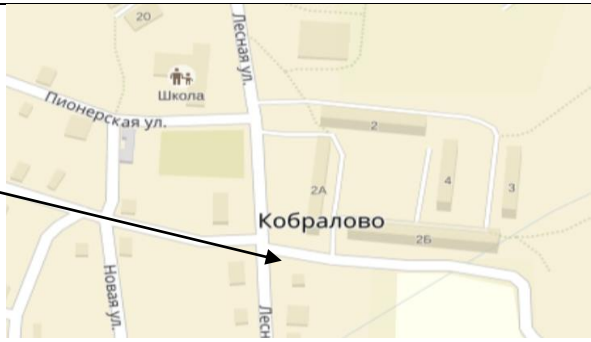
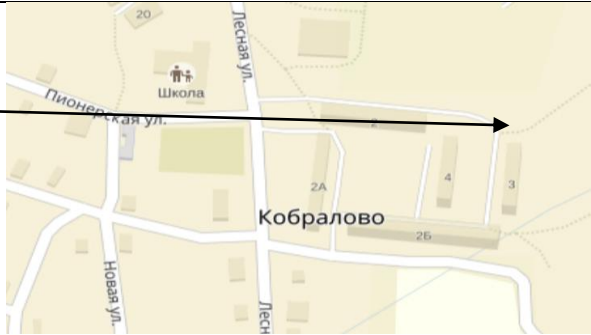
п. Семрино

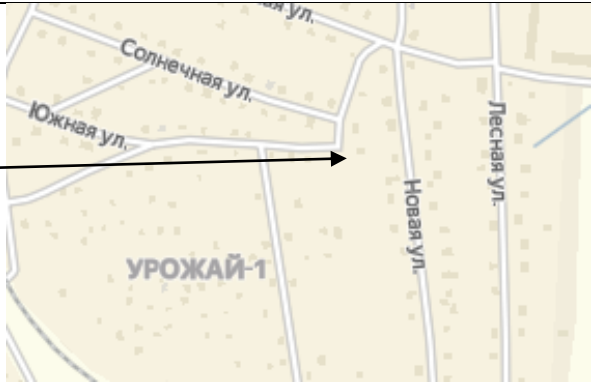


12.	ул. 4 линия по Большому проспекту, 59.542462, 30.385019, площадь – 12 м ²	Место (площадка) накопления ТКО	 Detailed description: This map shows a residential area in Semrino. A vertical yellow line represents the 'Большой пр-д' (Big Prospect). Horizontal streets are labeled '1-я линия' through '6-я линия'. A diagonal road is labeled 'Железнодорож'. A blue square icon with a white 'P' is labeled 'Семрино'. An arrow points from the text 'Место (площадка) накопления ТКО' to the 4th line of the Big Prospect.
13.	ул. 6 линия по Большому проспекту, 59.544547, 30.384380, площадь – 12 м ²	Место (площадка) накопления ТКО	 Detailed description: This map is identical to the one above, showing the same street layout in Semrino. An arrow points from the text 'Место (площадка) накопления ТКО' to the 6th line of the Big Prospect.
14.	ул. 8 линия по Большому проспекту, 59.546935, 30.383974, площадь – 12 м ²	Место (площадка) накопления ТКО	 Detailed description: This map shows a different section of Semrino. A vertical yellow line represents the 'Большой пр-д'. Horizontal streets are labeled '3-я линия' through '8-я линия'. A diagonal road is labeled 'Железнодорожная ул.'. A blue square icon with a white 'P' is labeled 'Семрино'. An arrow points from the text 'Место (площадка) накопления ТКО' to the 8th line of the Big Prospect.


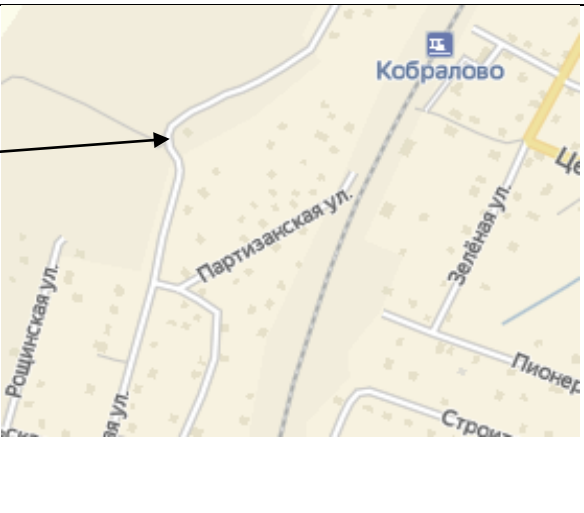
<p>15.</p>	<p>ул. Железнодорожная и ул. 1 линия, 59.539038, 30.380208, площадь – 12 м²</p>	<p>Место (площадка) накопления ТКО</p>	
<p>16.</p>	<p>ул. 3 линия, д. 47, 59.541573, 30.392348</p>	<p>Место (площадка) накопления ТКО</p>	
<p>17.</p>	<p>ул. Большой проспект, д. 6 (МКД), 59.537699, 30.388683, площадь – 24 м²</p>	<p>Место (площадка) накопления ТКО</p>	

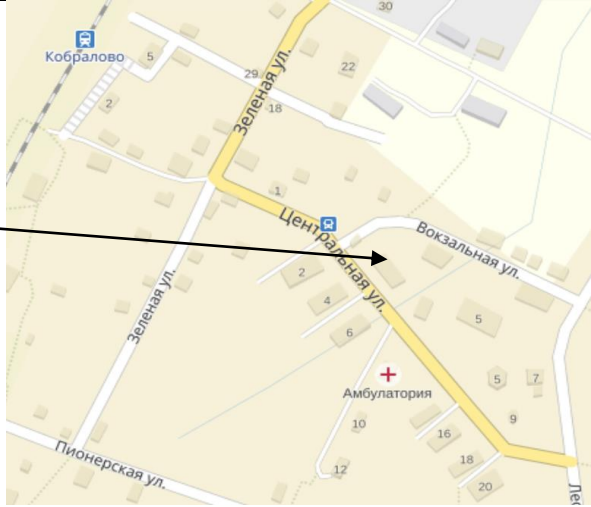

18.	ул. Хвойная, 59.528774, 30.366523, площадь – 12 м ²	Место (площадка) накопления ТКО	
19.	ул. Хвойная, д. 24, 59.528276, 30.349827, площадь – 6 м ²	Место (площадка) накопления ТКО	
20.	ул. Хвойная, д. 24а, 59.527266, 30.373036, площадь – 12 м ²	Место (площадка) накопления ТКО	
п. Кобралово			

21.	ул. Железнодорожная, д. 4, 59.588216, 30.389982, площадь – 6 м ²	Место (площадка) накопления ТКО	 A map of the Kobralovo area showing streets: Кобралово, Зеленая ул., Центральная ул., Вокзальная ул., Пионерская ул., and Амбулатория. A yellow line highlights a path. An arrow points from the text 'Место (площадка) накопления ТКО' to a specific spot on the Zhелезнодорожная street.
22.	ул. Центральная, д. 4, 59.587387, 30.394004, площадь – 12 м ²	Место (площадка) накопления ТКО	 A map of the Kobralovo area showing streets: Кобралово, Зеленая ул., Центральная ул., Вокзальная ул., Пионерская ул., and Амбулатория. A yellow line highlights a path. An arrow points from the text 'Место (площадка) накопления ТКО' to a specific spot on the Central street.

<p>23.</p>	<p>ул. Центральная, д. 14, 59.586168, 30.395930, площадь – 12 м²</p>	<p>Место (площадка) накопления ТКО</p>	
<p>24.</p>	<p>ул. Лесная, д. 2а, 59.583595, 30.399022, площадь – 12 м²</p>	<p>Место (площадка) накопления ТКО</p>	
<p>25.</p>	<p>ул. Лесная, д. 3, 59.584726, 30.402543, площадь – 12 м²</p>	<p>Место (площадка) накопления ТКО</p>	

26.	ул. Урожай 1 59.582664, 30.394853, площадь – 12 м ²	Место (площадка) накопления ТКО		
27.	ул. Урожай 2, 59.579499, 30.399350, площадь – 12 м ²	Место (площадка) накопления ТКО		
28.	ул. Цветочная, 59.582634, 30.403198, площадь – 12 м ²	Место (площадка) накопления ТКО		

29.	ул. Березовая роща - Дачная, у д. 16, 59.578144, 30.379798, площадь – 12 м ²	Место (площадка) накопления ТКО	
30.	ул. Дорожная, у д. 3а, 59.588372, 30.384429, площадь – 12 м ²	Место (площадка) накопления ТКО	
31.	ул. Центральная, д. № 1, 59.587726, 30.395641, площадь – 15 м ²		

		<p>Место (площадка) накопления ТКО</p>	
<p>32.</p>	<p>СНТ «Дружба» массив «Красницы» 59.457161, 30.290090 площадь – 16 м²</p>	<p>Место (площадка) накопления ТКО</p>	

--	--	--