

ЦКЛО

2022



Правительство  
Ленинградской  
области



Комитет по жилищно -  
коммунальному хозяйству  
Ленинградской области



Формирование  
комфортной  
городской среды

# рейтинговое голосование

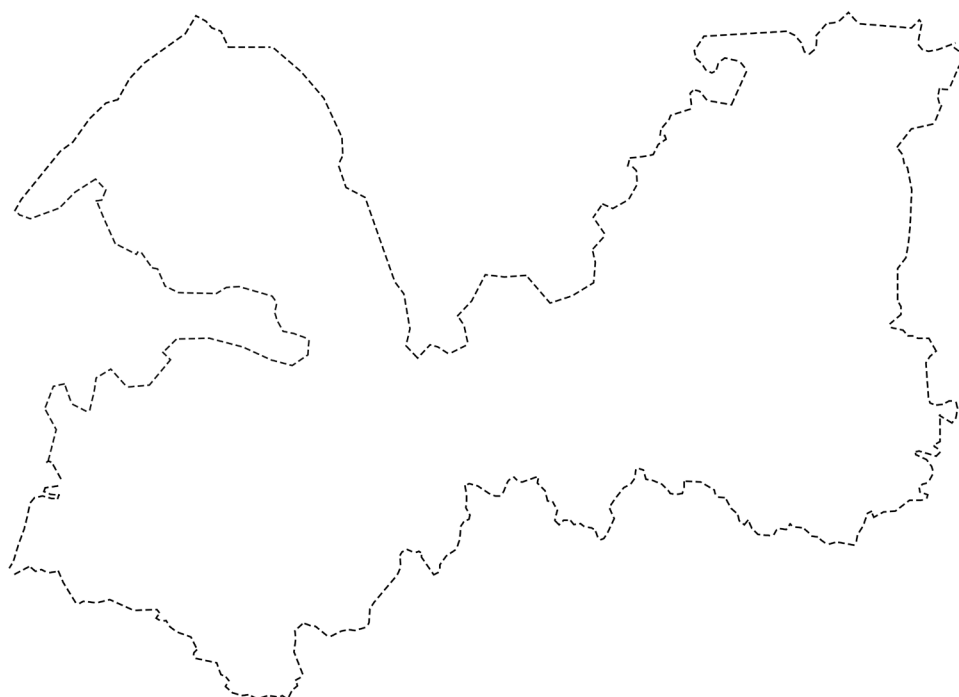
**результаты голосования**

**ЦКЛО**

результаты рейтингового голосования по выбору  
общественных территорий для благоустройства в 2023 году



# какая территория Ленинградской области изменится следующей ?



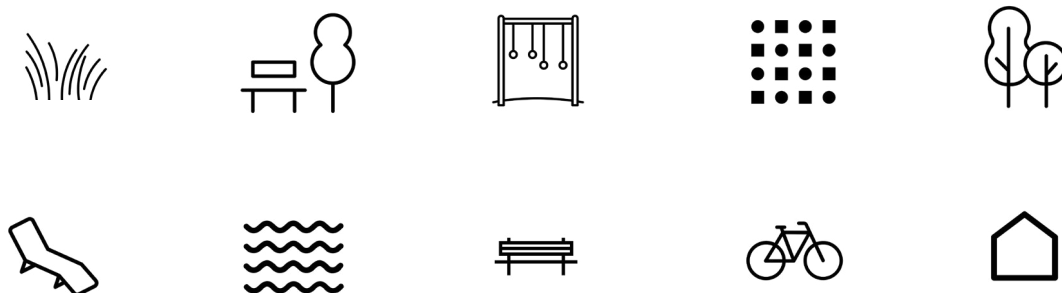
**17** муниципальных образований

**1** городской округ

**120** населенных пунктов

**312** территорий

С 7 февраля по 25 февраля 2022 года в Ленинградской области прошло единое рейтинговое голосование по отбору общественных территорий для благоустройства в 2023 году. Результаты голосования представлены в данном буклете.



Общее количество проголосовавших

**76 596**  
**ЧЕЛОВЕК**

Самыми активными в рейтинговом голосовании стали респонденты из Гатчинского, Всеволожского, Волховского, Ломоносовского районов Ленинградской области и Сосновоборского городского округа Ленинградской области :

**17 %**

Гатчинский район

**9.8 %**

Всеволожский район

**8.7 %**

Волховский район

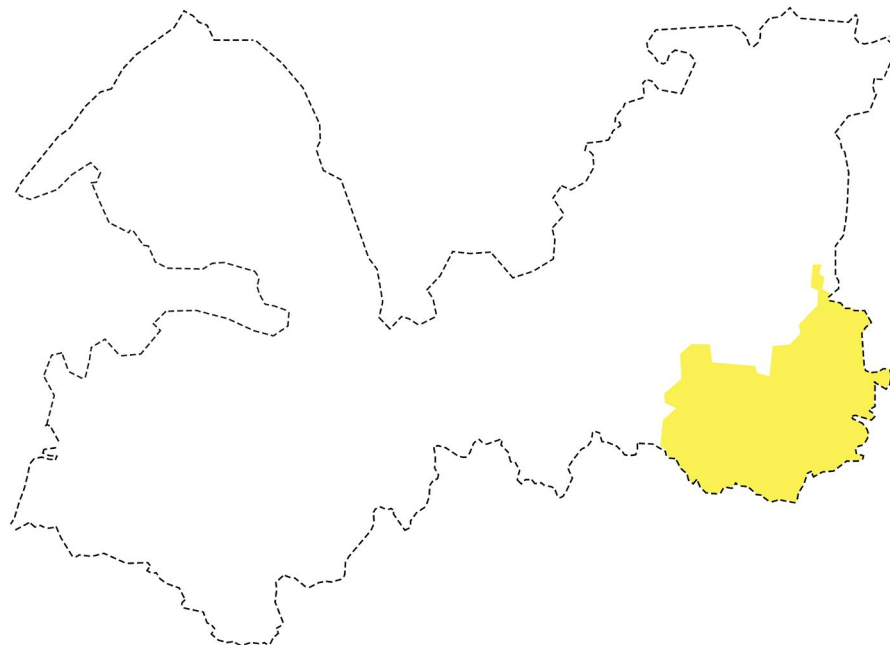
**8.6 %**

Сосновоборский  
городской округ

**7.3 %**

Ломоносовский район

# Бокситогорский муниципальный район



## условные обозначения:

количество респондентов  
в населенном пункте проголосовавших  
за территорию - победителя

00  
человек

процент респондентов,  
проголосовавших  
за территорию - победителя

00.0 %

**всего  
респондентов  
по району**

**4688  
человек**

# г. Бокситогорск

1867  
человек

этап 1

Сквер у ДК со стороны  
ул. Социалистическая

93.2 %

# г. Пикалево

1785  
человек

этап 2

Общественная территория вдоль  
ул. Набережная

81.6 %

# г. п. Ефимовский

463  
человек

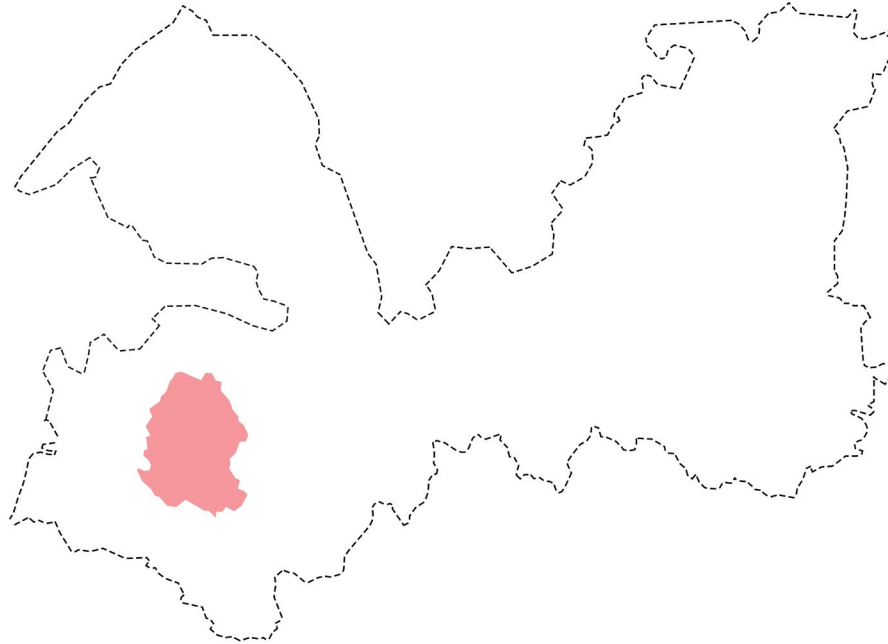
этап 1

Сквер по ул. Володарского

93.4 %



# Волосовский муниципальный район



## условные обозначения:

количество респондентов  
в населенном пункте проголосовавших  
за территорию - победителя

00  
человек

процент респондентов,  
проголосовавших  
за территорию - победителя

00.0 %

**всего  
респондентов  
по району**

**1718**  
человек



# с.п. Большая Вруда

Яблоневоый сад

631  
человек

91.5 %

# с.п. Бегуницкое

Общественная территория за  
МКД №24-26 д.Бегуницы

65  
человека

50.8 %

# г. Волосово

этап 3

Парк «Велес»

103  
человек

41.9 %

# с.п. Калитино

Площадка у ДК п.Кикерино

232  
человек

64.3 %

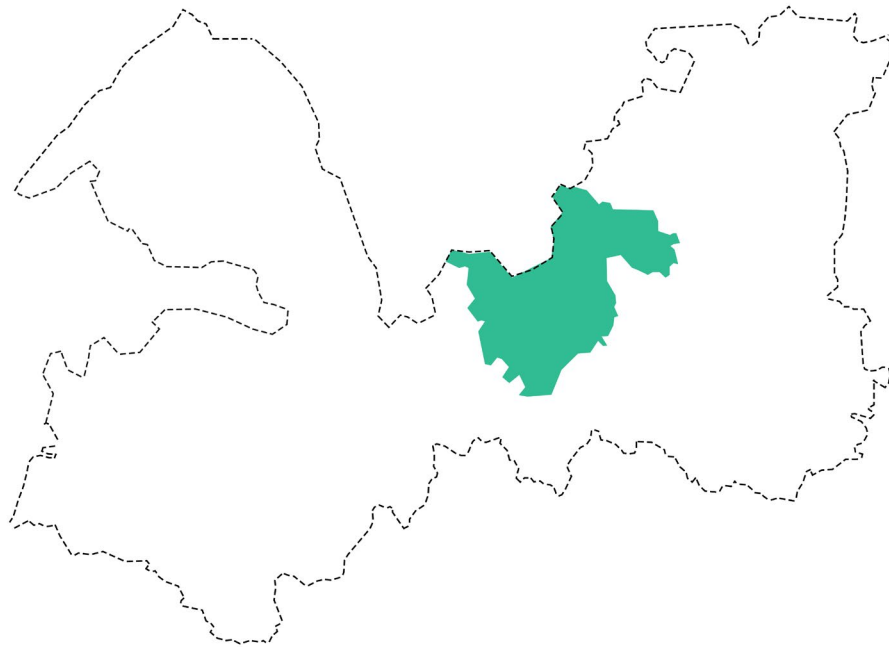
# д. Рабитицы

Общественная территория

209  
человек

71.3 %

# Волховский муниципальный район



## условные обозначения:

количество респондентов  
в населенном пункте проголосовавших  
за территорию - победителя

00  
человека

процент респондентов,  
проголосовавших  
за территорию - победителя

00.0 %

всего  
респондентов  
по району

6694  
человек

# г. Сясьстрой

Территория «Березовая роща»

728  
человека

60.5 %

# д. Иссад

Спортивная площадка

160  
человек

51.8 %

# г. Новая Ладога

Улица Суворова  
(от м-на «В» д. 2 до моста)

144  
человек

51.3 %

# д. Кисельня

Общественная территория у  
хоккейной коробки

466  
человек

86.5 %

# г. Волхов

1 809  
человек

51.4 %

Территория у торгового центра

# с. Паша

278  
человек

50.6 %

Остров «Отдыхай-ка»

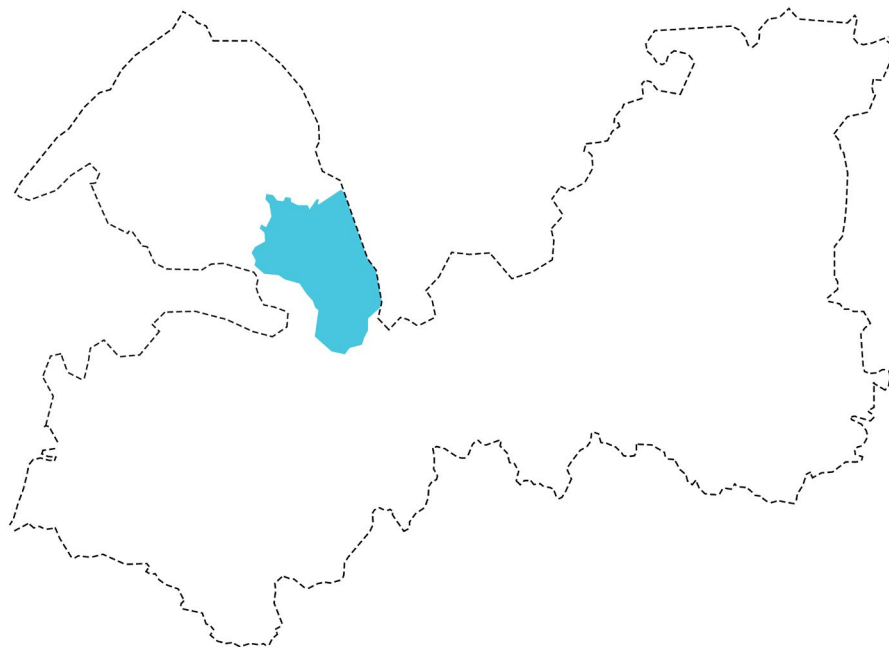
# с.п. Вындиноостровское

265  
человек

90.7 %

Сквер Островок

# Всеволожский муниципальный район



**условные обозначения:**

количество респондентов  
в населенном пункте проголосовавших  
за территорию - победителя

**00**  
человек

процент респондентов,  
проголосовавших  
за территорию - победителя

**00.0 %**

**всего  
респондентов  
по району**

**7528**  
человек

# г. Всеволожск

«Нижний Парк»

305  
человек

68.1 %

# г. Мурино

этап 2

Улица Графская

2009  
человека

83.8 %

# п. Романовка

Сквер от Дороги Жизни до  
МКД № 16, 18

984  
человек

92 %

# д. Энколово

«Энкола парк»

490  
человека

79.4 %

# г. Кудрово

Сквер «Спортивный»

561  
человек

61.4 %

# с.п. Ново девяткинское

Озерный парк

38  
человек

52.8 %

1  
этап

# г.п. Рахья

Общественная территория возле  
здания МКУ «Рахьинский  
Дом Культуры»

413  
человек

79.8 %

# с.п. Юкковское

Спортивная зона «Молодежка»

63  
человек

72.4 %

# д. Агалатово

Парк Авиаторов

196  
человек

78.7 %

3  
этап

117  
человека

## п. Пески

70.5 %

Территория между ул.  
Зощенко и р. Нева

60  
человека

## г.п. Морозовское

49.6 %

Общественное пространство  
за начальной школой

110  
человек

## д. Куйвози

86.6 %

Парк «Александровский»

640  
человек

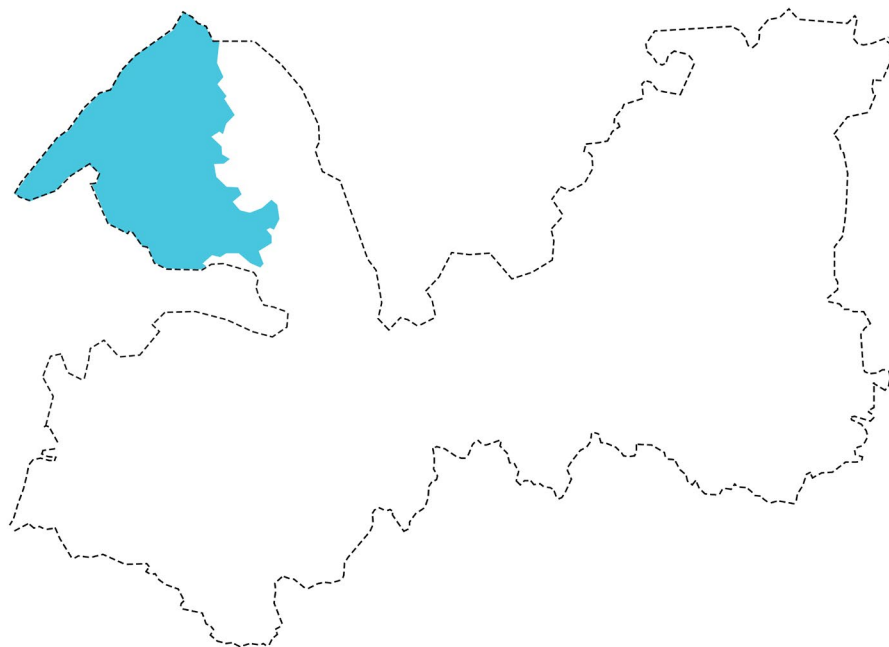
## г.п. Заневское

85.9 %

Сквер у Заневской  
спортивной школы



# Выборгский муниципальный район



## условные обозначения:

количество респондентов  
в населенном пункте проголосовавших  
за территорию - победителя

00  
человек

процент респондентов,  
проголосовавших  
за территорию - победителя

00.0 %

всего  
респондентов  
по району

4218  
человек

# г. Выборг

«Сад скульптур»

2068  
человек

73.8 %

# г. Светогорск

Городской парк

437  
человек

64.5 %

# г. Каменногорск

Территория городского рынка

157  
человек

68.9 %

# г.п. Высоцкое

Смотровая площадка

101  
человек

80.2 %

# г.п. Рощино

Спортивная площадка  
пер.Банковский

151  
человек

75.8 %


# п. Красная Долина

Территория центрального Парка

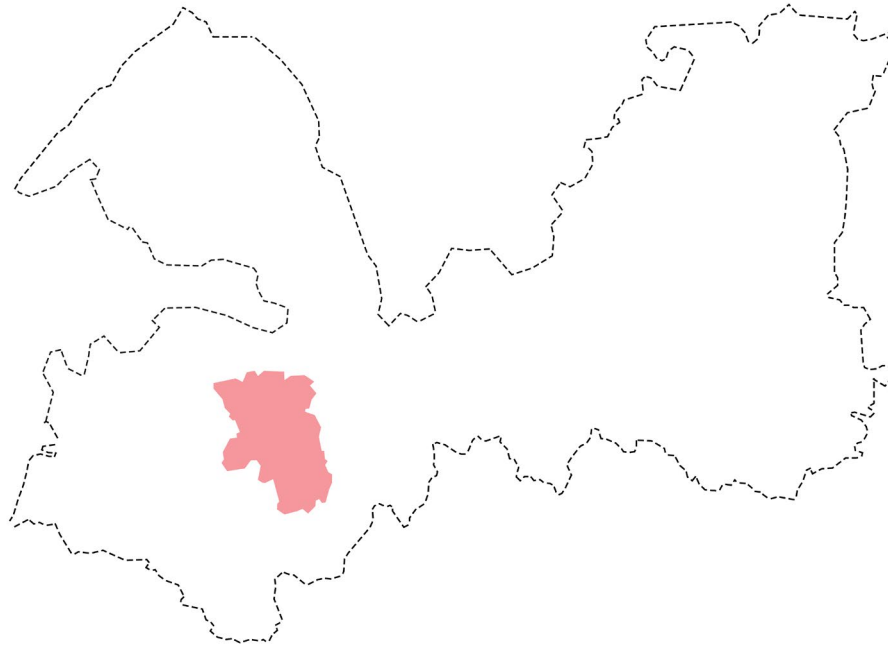
95  
человека

51.3 %

этап 2



# Гатчинский муниципальный район



## условные обозначения:

количество респондентов  
в населенном пункте проголосовавших  
за территорию - победителя

00  
человек

процент респондентов,  
проголосовавших  
за территорию - победителя

00.0 %

**всего  
респондентов  
по району**

**13025  
человек**

# г. п. Дружная Горка

Сквер Ритингов

160  
человек

69.9 %

# д. Большие Колпаны

Общественное пространство  
ул. 30 лет Победы д.7

283  
человек

75.3 %

# п. г. т. Вырица

Общественное пространство у ДК

436  
человек

81.9 %

# с.п. Войсковицкое

Танковая аллея

459  
человека

52.1 %

1373  
человека

## г. Коммунар

86.2 %

Центральная площадь у  
Дома культуры

884  
человека

## п. Новый Свет

56.6 %

Общественная территория  
рядом с д.б

123  
человека

## п. Высокоключевой

44.7 %

«Березовая роща»

158  
человека

## п. Пудость

60.5 %

«Сквер детского творчества»

# г. Гатчина

Гатчинский дворик

3050  
человек

74 %

# с.п. Сяськелево

Сквер «Солнечный»

545  
человек

91.4 %

# г.п. Тайцы

Общественное пространство  
по ул. Санаторская, д. 9

44  
человек

31.4 %

# г.п. Сиверское

Общественная территория  
по ул. Вокзальная

528  
человек

69.5 %

# с.п. Пудомяги

599  
человека

80.6 %

Сквер «Мозаика»

# с.п. Сусанинское

146  
человека

73.7 %

Парк «Дикси»

# с.п. Веревское

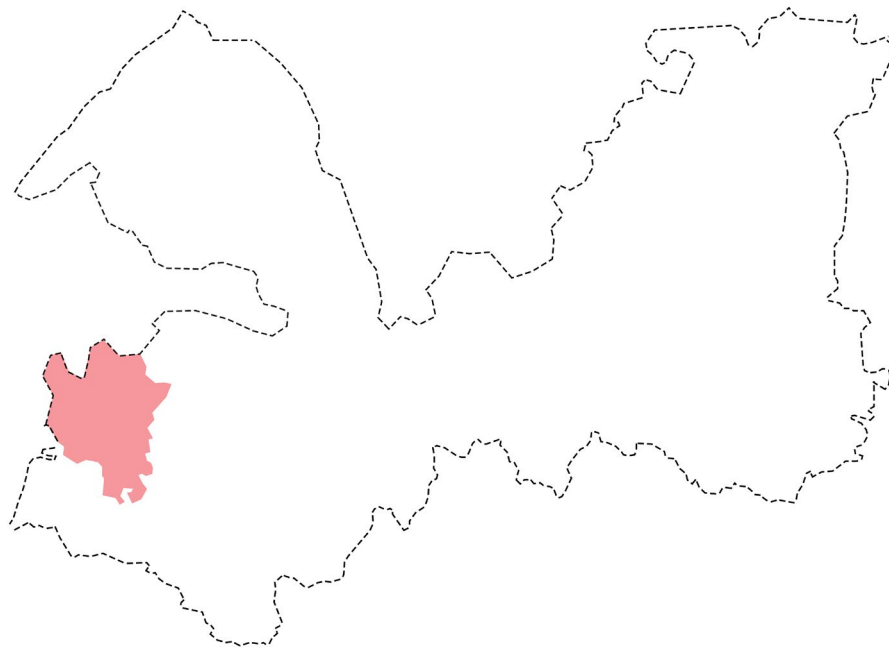
689  
человека

91.3 %

Парк по ул.Кириллова



# Кингисеппский муниципальный район



## условные обозначения:

количество респондентов  
в населенном пункте проголосовавших  
за территорию - победителя

00  
человек

процент респондентов,  
проголосовавших  
за территорию - победителя

00.0 %

**всего  
респондентов  
по району**

**1419**  
человек

# г. Кингисепп

Октябрьский бульвар

534  
человек

63.1 %

# г. Ивангород

этап 2

Сквер по ул.Гагарина  
(вдоль набережной канала)

66  
человек

51.9 %

# с.п. Пустомержское

Общественная территория напротив  
д. 54/1 по ул. Оболенского

147  
человек

77.4 %

# д. Ополье

этап 4

Общественная территория  
вдоль д.№2-4

107  
человек

76.4 %

# с.п. Усть-Лужское

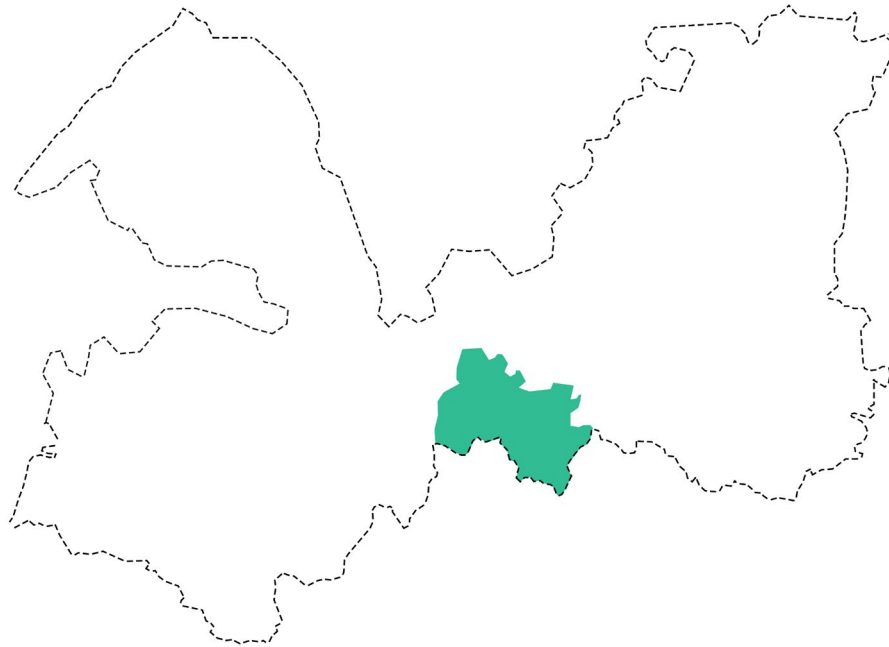
Общественное пространство  
у дома 16А

105  
человек

90.5 %



# Киришский муниципальный район



## условные обозначения:

количество респондентов  
в населенном пункте проголосовавших  
за территорию - победителя

00  
человек

процент респондентов,  
проголосовавших  
за территорию - победителя

00.0 %

**всего  
респондентов  
по району**

**2651**  
человек

# г.п. Кириши

Парк «Прибрежный»  
(вторая очередь освоения)

1692  
человек

82.8 %

# г.п. Будогощь

Территория Будогощский РДК

336  
человека

78.7 %

# с.п. Глажевское

Общественная территория  
между домами 4-5-6-2а

113  
человека

80.1 %

# п. Пчевжа

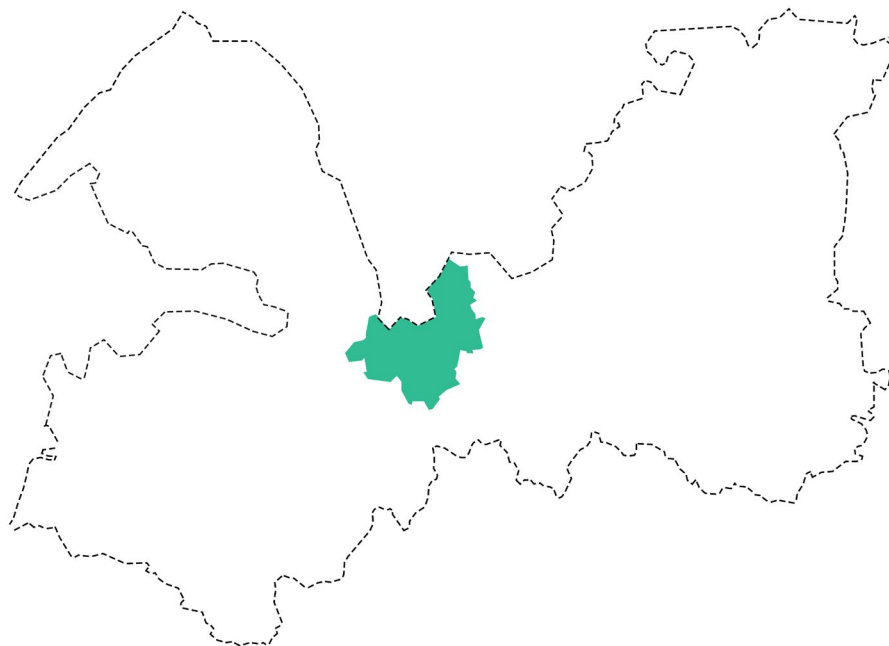
Детская площадка

25  
человека

60.9 %



# Кировский муниципальный район



## условные обозначения:

количество респондентов  
в населенном пункте проголосовавших  
за территорию - победителя

00  
человек

процент респондентов,  
проголосовавших  
за территорию - победителя

00.0 %

**всего  
респондентов  
по району**

**3224  
человека**

## г. п. Назия

Сквер семьи, любви и верности

42  
человек

57.5 %

## г.п. Мга

Библиотечный сквер

171  
человек

76 %

## г. п. Отрадное

1 этап

Пеллинский парк, (окончание)

261  
человек

85.9 %

## с. Путилово

Общественное пространство у  
Дома Культуры

33  
человек

37.2 %



612  
человек

## г. Кировск

73.2 %

Парк культуры и отдыха  
(продолжение)

88  
человек

## г.п. Приладожское

62.8 %

Общественная территория перед  
Домом культуры

156  
человек

## п. Павлово

88.1 %

Парк «Аллея Ветеранов»

62  
человек

## г.п. Синявино

51.7 %

Парк вдоль ул. Садовая

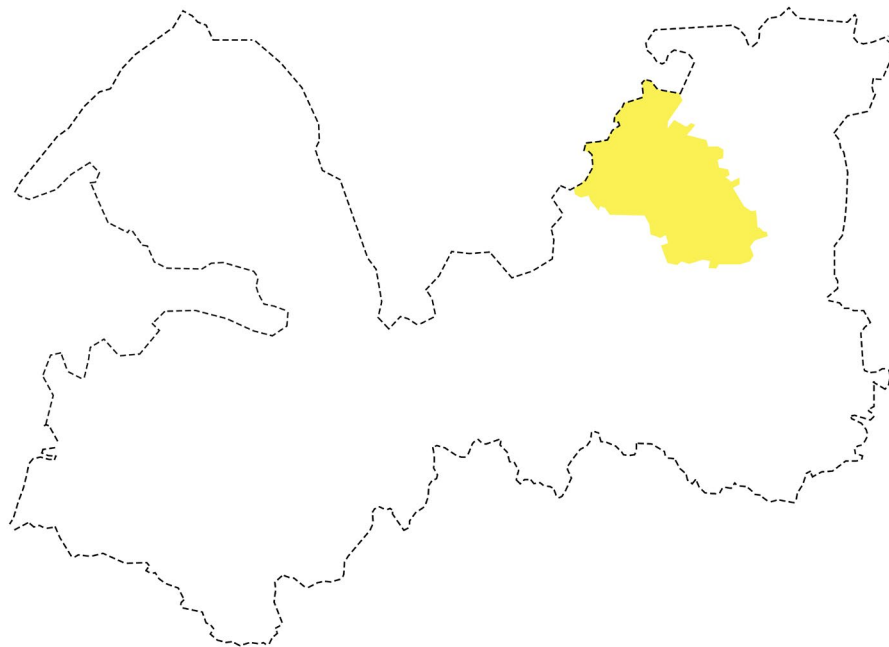
798  
человек

## г. Шлиссельбург

63.2 %

Общественная территория  
Комсомольский парк

# Лодейнопольский муниципальный район



**условные обозначения:**

количество респондентов  
в населенном пункте проголосовавших  
за территорию - победителя

**00**  
человек

процент респондентов,  
проголосовавших  
за территорию - победителя

**00.0 %**

**всего  
респондентов  
по району**

**1154**  
человек

# г. Лодейное поле

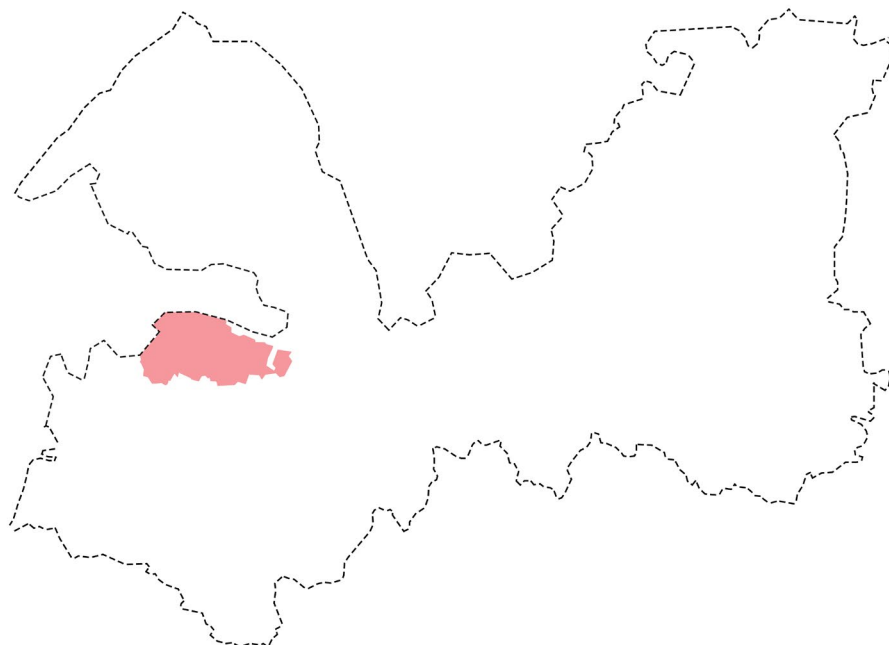
Пляж и зона отдыха «Озерко»

736  
человек

63.8 %



# Ломоносовский муниципальный район



## условные обозначения:

количество респондентов  
в населенном пункте проголосовавших  
за территорию - победителя

00  
человек

процент респондентов,  
проголосовавших  
за территорию - победителя

00.0 %

**всего  
респондентов  
по району**

**5620  
человек**

# с. п. Лаголовское

641  
человек

Общественное пространство за  
домом по ул. Садовая д. 2

82.4 %

# д. Лопухинка

247  
человек

Общественное пространство  
по ул. Первомайская

65 %

# с.п. Оржитское

722  
человек

Этап 3

Общественная территория №1  
на ул. Школьная

96.6 %

# г.п. Аннинское

151  
человек

Общественное пространство  
Центральная улица

89.8 %

## д. Гостилицы

Общественная территория за домом № 6 по ул. Школьная

455  
человек

66.2 %

## с.п. Пениковское

Общественная территория напротив ТК «Берег»

121  
человек

62.4 %

## д. Келози

Общественная территория , д. 10, 11

662  
человек

86.3 %

## с.п. Горбуновское

Парк культуры и отдыха  
Солнечный день

55  
человек

61.8 %

## п. Ропша

Китайский сад

727  
человек

98 %

## г. п. Виллози

508

человек

60.6 %

Общественная территория за д. 8-9.

этап 2

## д. Коваши

16

человек

42.1 %

Общественное пространство в за церковью.

## д. Низино

181

человек

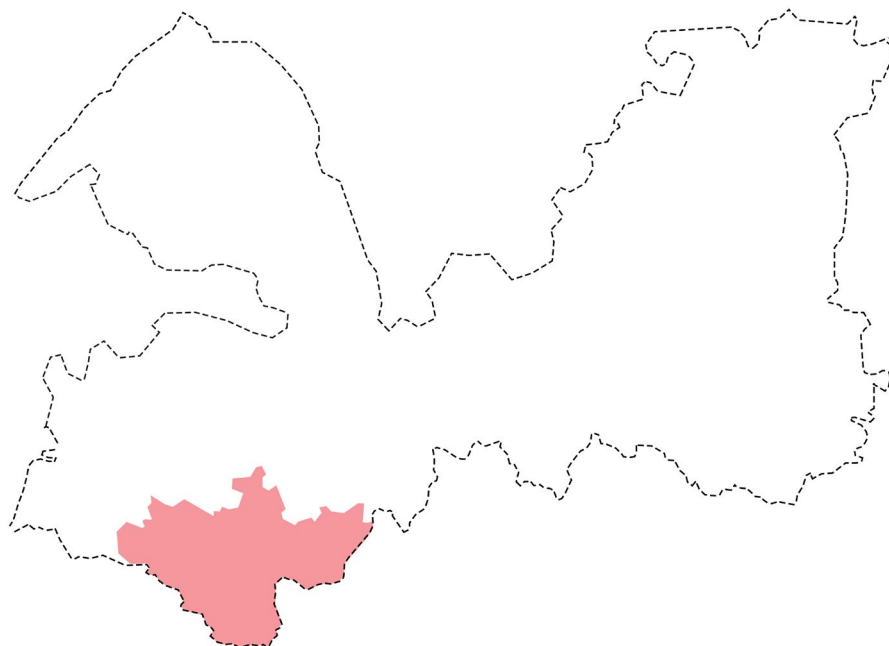
94.3 %

Центральный парк

этап 3



# Лужский муниципальный район



## условные обозначения:

количество респондентов  
в населенном пункте проголосовавших  
за территорию - победителя

00  
человек

процент респондентов,  
проголосовавших  
за территорию - победителя

00.0 %

**всего  
респондентов  
по району**

**2756  
человек**

# п. Красный Маяк

209  
человек

62.4 %

Общественная территория у памятной плиты воинам, погибшим в годы ВОВ

# с. п. Серебрянское

156  
человек

95.1 %

Площадь «Ярморочная»

# с.п. Заклинское

Скейт-парк

185  
человек

78.4 %

# г. Луга

Набережная р. Луги от ул.  
Победы до дома № 2а по ул.  
Победы

422  
человек

72.3 %

# п. Дзержинского

Семейный парк отдыха

95  
человек

80.5 %

# п. Осьмино

Площадь перед зданием  
администрации.

этап 2

95  
человек

77.9 %

# п. Волошово

25  
человек

58.1 %

Парк по ул. Новая

# г. п. Толмачево

292  
человек

82.5 %

Спортивная площадка «Атлет»

# п. Торковичи

266  
человек

90.8 %

Общественное пространство  
перед Домом культуры

# д. Ям-Тесово

40  
человек

51.3 %

Общественное пространство у  
д.№10, д.№6, д.№9 по  
ул.Центральная

# с.п. Володарское

82  
человек

Общественная территория  
у дома №5

93.2 %

# п. Оредеж

57  
человек

Парк напротив ДК

59.4 %

# п. Скреблово

102  
человек

Общественное пространство  
у часовни и стадиона

65.4 %

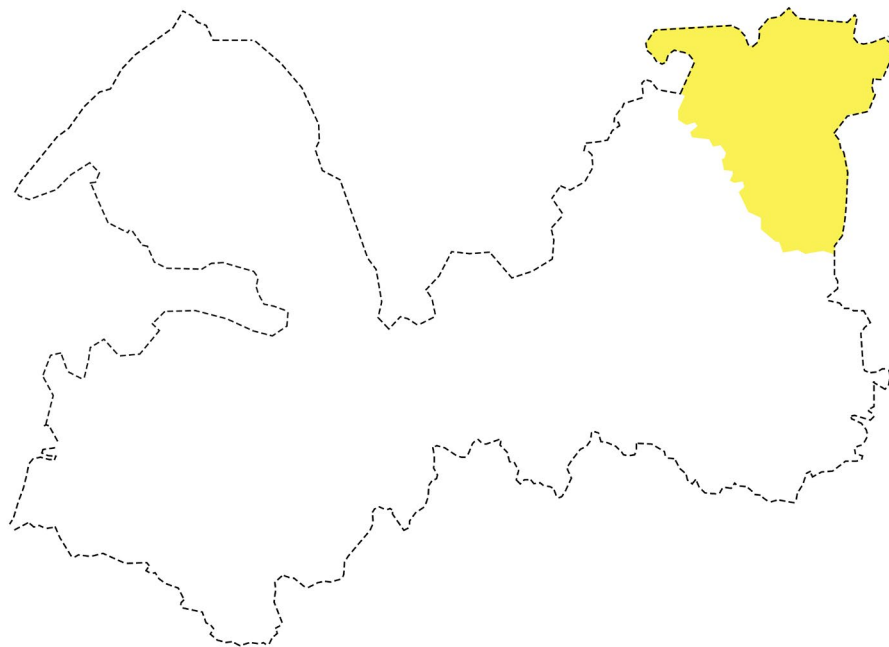
# п. Ретюнь

59  
человек

Общественное пространство  
по ул. Центральная д.7

66.3 %

# Подпорожский муниципальный район



## условные обозначения:

количество респондентов  
в населенном пункте проголосовавших  
за территорию - победителя

00  
человек

процент респондентов,  
проголосовавших  
за территорию - победителя

00.0 %

**всего  
респондентов  
по району**

**2009  
человек**

# г. Подпорожье

Набережная р.Свирь

672  
человек

65.4 %

# г.п. Вознесенье

Свирская набережная

237  
человек

92.2 %

# г.п. Никольский

Общественный парк ул. Лисицыной

120  
человек

67.8%

# с. Винницы

Парк

157  
человек

66 %

# г.п. Важины

Сквер от ФОКа до магазина «Прибой».

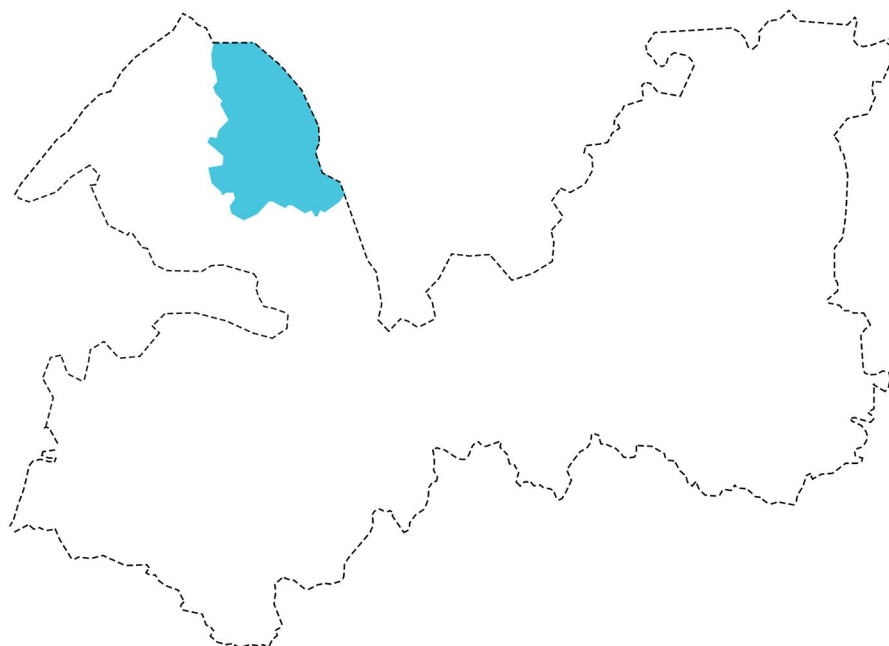
220  
человек

71.2 %





# Приозерский муниципальный район



## условные обозначения:

количество респондентов  
в населенном пункте проголосовавших  
за территорию - победителя

00  
человек

процент респондентов,  
проголосовавших  
за территорию - победителя

00.0 %

всего  
респондентов  
по району

2525  
человек

## г. Приозерск

301  
человек

41.5 %

Территория возле д. №19 по  
ул. Чапаева

## д. Раздолье

81  
человек

39.5 %

Аллея вдоль стадиона

## с.п. Громово

85  
человек

73.3 %

Центральная площадь

## п. Мельниково

81  
человек

57.8 %

Памп-трек

# с.п. Ларионовское

77  
человек

Общественная территория  
Леншоссе 23-17

39.1 %

# п. Петровское

212  
человек

Центральная площадь

76.5 %

# с.п. Плодовское

317  
человек

Территория вблизи домов 5, 10, 15

55.9 %

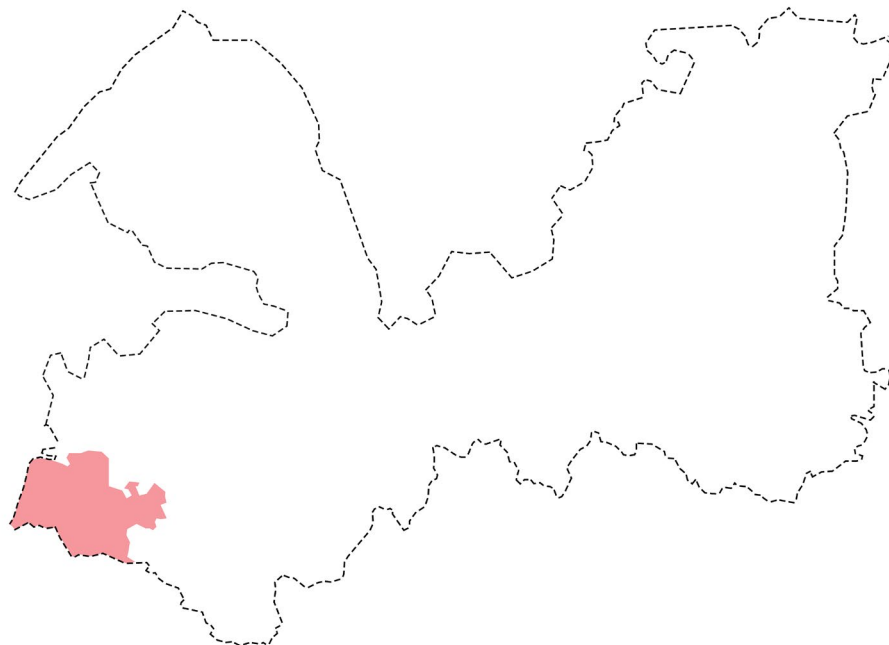
# с.п. Ромашкинское

157  
человек

Площадь им. Д.Е. Джатиева

52.7 %

# Сланцевский муниципальный район



## условные обозначения:

количество респондентов  
в населенном пункте проголосовавших  
за территорию - победителя

00  
человек

процент респондентов,  
проголосовавших  
за территорию - победителя

00.0 %

**всего  
респондентов  
по району**

**666  
человек**

# г. Сланцы

Аллея «Свердлова»

330  
человек

50.9 %

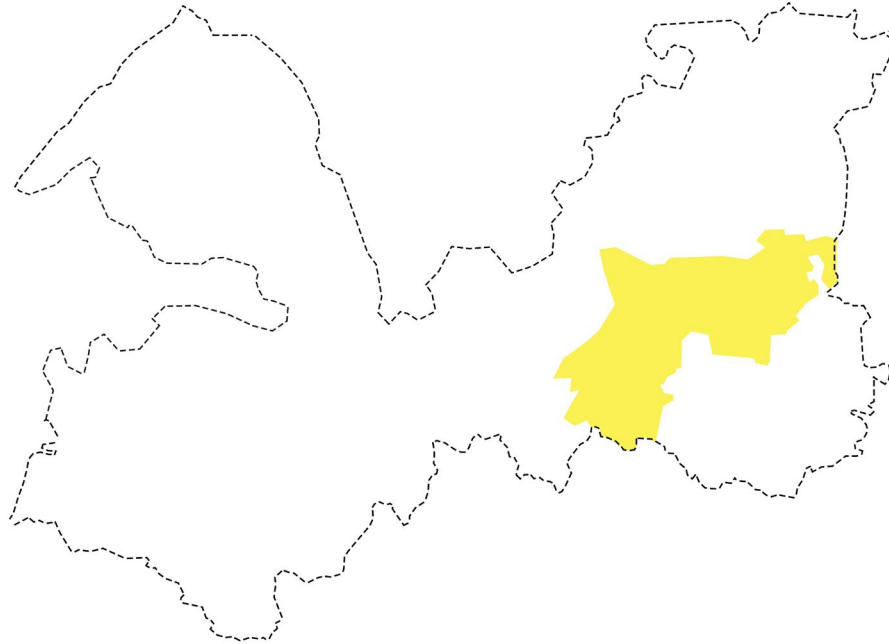
# д. Выскатка

Парк «Выскатка»

12  
человек

66.7 %

# Тихвинский муниципальный район



## условные обозначения:

количество респондентов  
в населенном пункте проголосовавших  
за территорию - победителя

00  
человек

процент респондентов,  
проголосовавших  
за территорию - победителя

00.0 %

**всего  
респондентов  
по району**

**4978**  
человек

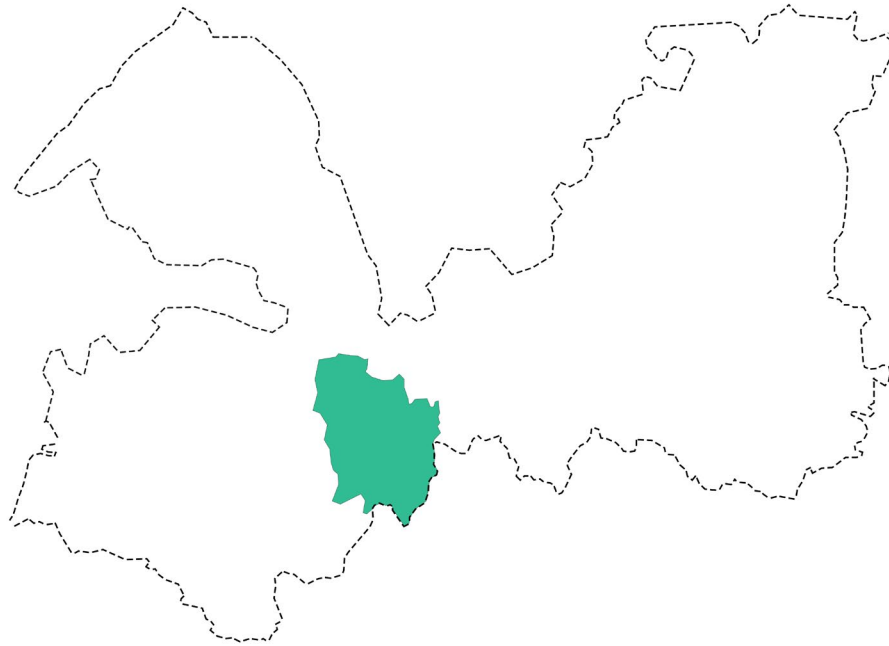
# г. ТИХВИН

Сквер у ТДЦ Садко

2098  
человек

42.1 %

# Тосненский муниципальный район



## условные обозначения:

количество респондентов  
в населенном пункте проголосовавших  
за территорию - победителя

00  
человек

процент респондентов,  
проголосовавших  
за территорию - победителя

00.0 %

**всего  
респондентов  
по району**

**5118  
человек**



# г. Никольское

378  
человек

Парк между ул.Садовая и  
ул. Парковая

38.6 %

# г.п. Ульяновка

103  
человек

Пешеходная зона «Семейная»

39 %

# г.п. Федоровское

281  
человек

Сквер «Спортивный»

62.2 %

# п. Любань

454  
человек

Парк отдыха и развлечения

51.5 %

# г.п. Красный Бор

199  
человек

Парк по ул. Культуры.

59.4 %

этап 3

321  
человек

## г. Тосно

53.4 %

Пешеходная зона вдоль проспекта  
Ленина от д.29 до д.43

1178  
человек

## г.п. Форносово

96.6

Территория у МКУК  
«Форносовский ДК»

216  
человек

## г.п. Рябово

68.1 %

Парк у Пельгорского ДК

48  
человек

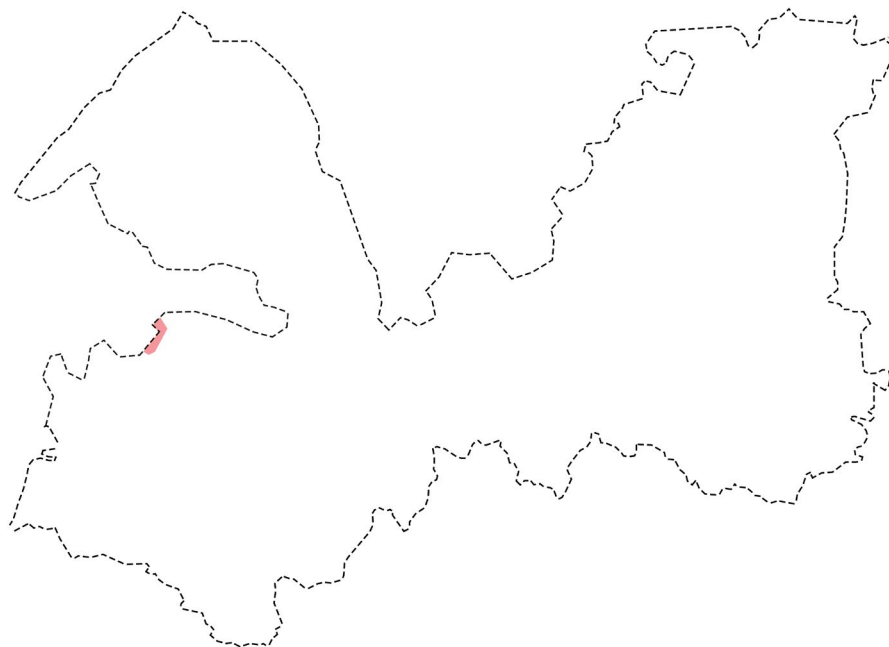
## п. Тельмана

68.6 %

Продолжение набережной р. Ижора

этап 4

# Сосновоборский городской округ



## условные обозначения:

количество респондентов  
в населенном пункте проголосовавших  
за территорию - победителя

00  
человек

процент респондентов,  
проголосовавших  
за территорию - победителя

00.0 %

**всего  
респондентов  
по району**

**6605  
человек**

# г. Сосновый Бор

Бульвар имени Героя  
Советского Союза  
В.К. Булыгина

5729  
человек

86.7 %

